


CATASTRO NACIONAL
266 47
ROLLO - IMAGEN
SECCION MICROFILM AÑO 2000

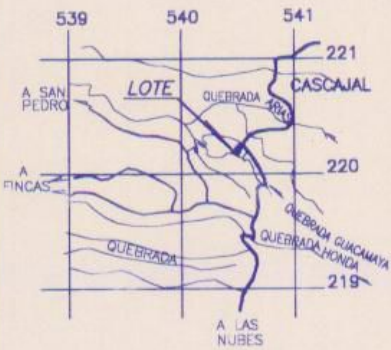
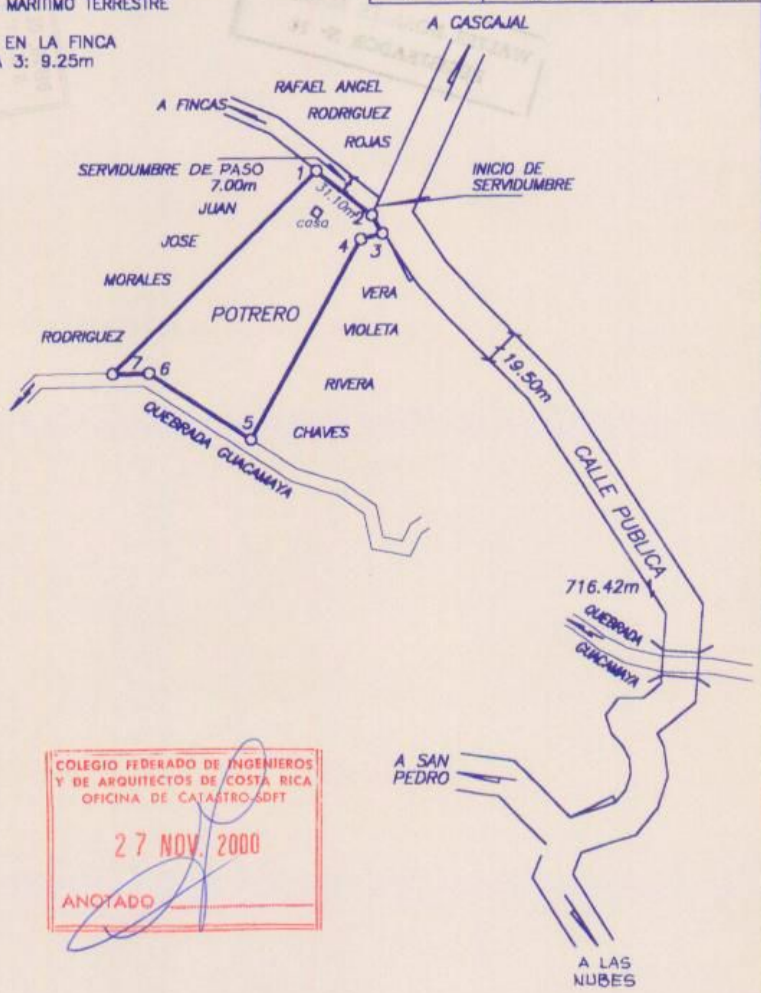
**REGISTRO NACIONAL
CATASTRO NACIONAL**
El presente plano ha cumplido con los requisitos exigidos por la ley, por lo que ha sido registrado bajo el siguiente número:
SJ-669808-2000
04 DIC 2000
Fecha _____ Firma Autorizada _____



NOTAS:

- LEVANTAMIENTO POLAR, POLIGONAL ABIERTA.
- ERRORES ESTIMADOS: LINEAL 0.01 m, ANGULAR 00'01"
- LINDEROS EXISTENTES
- MODIFICA AL PLANO CATASTRADO N° SJ-328533-1996
- AFECTADO POR LA LEY FORESTAL N° 7575 ARTICULO 33
- SE INSCRIBE ESTE PLANO SIN PEJUICIO DE LOS DERECHOS DEL ESTADO PARA TODOS LOS EFECTOS DE LAS LIMITACIONES QUE LAS LEYES DE AGUAS Y CAMINOS Y ZONA MARITIMO TERRESTRE ESTABLECEN
- DUEÑO DE UN DERECHO DE UN ONCEAVO EN LA FINCA
- FRENTE A CALLE PUBLICA DE VERTICE 2 A 3: 9.25m

LINEA	A C I M U T	DIST.(m)
1-2	128° 31'	31.10
2-3	150° 09'	9.25
3-4	256° 03'	9.72
4-5	209° 10'	100.05
5-6	303° 09'	53.46
6-7	269° 24'	16.04
7-1	045° 39'	125.93



COLEGIO FEDERADO DE INGENIEROS
Y DE ARQUITECTOS DE COSTA RICA
OFICINA DE CATASTRO-ADPT
27 NOV. 2000
ANOTADO

UBICACION GEOGRAFICA
HOJA ISTARU Y CARRILLO-ESCALA 1:50000

PROPIEDAD DE: CARLOS LUIS MORALES RODRIGUEZ	CEDULA N° 1-243-536	SITUADO EN: CASCAJAL	ES PARTE DE: FOLIO REALN° 1055325-004
		DISTRITO: 5° CASCAJAL	
	AREA: 5842.96 m²	CANTON: 11° VAZQUEZ DE CORONADO	
	AREA SEGUN REGISTRO: 16 ha 9473.89 m ²	PROVINCIA: 1° SAN JOSE	
PROTOCOLO TOMO 10901	FOLIO 102	ESCALA 1:2500	ARCHIVO HMR-3
			FECHA JUNIO/2000

540.5. 220.2