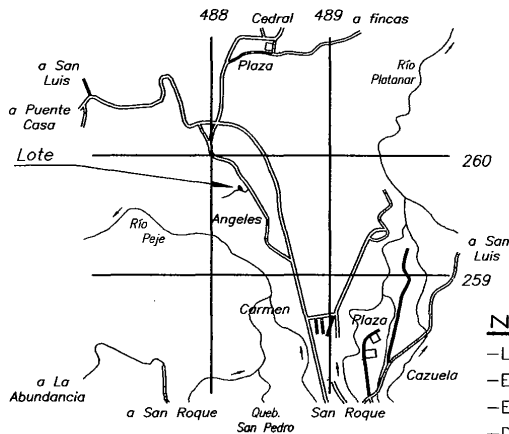


Catastro Nacional
1-2550750
 26/08/2010 13:03:06
Reingreso

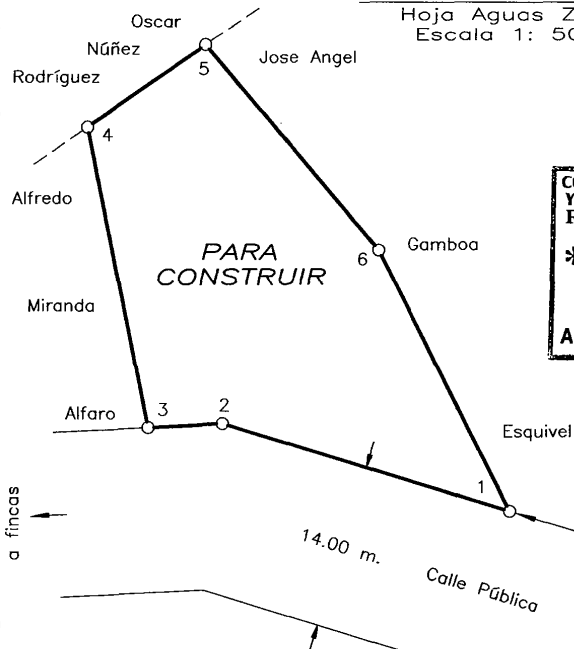


Ubicación Cartográfica
 Hoja Aguas Zarcas
 Escala 1: 50000

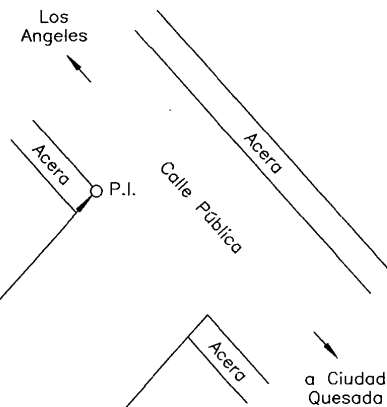
DERROTERO				
LINEA	AZIMUT		DISTANCIA	
	°	'	m	cm
1 - 2	287	07	25	31
2 - 3	267	12	06	28
3 - 4	348	38	25	97
4 - 5	55	03	12	13
5 - 6	139	58	22	75
6 - 1	153	34	24	72

Notas:

- Levantamiento polar. Poligonal abierta.
- Error angular estimado: $\pm 0'01''$
- Error lineal estimado: ± 0.01 m.
- Doy fe que los linderos son existentes.
- Frente a calle pública del vértice 1 al 3: 31.59 m.
- Modifica a los catastrados No. A-1188951-2007, No. A-1188948-2007 y al No. A-1190126-2007.
- Este plano servirá únicamente para inscribir el inmueble. Una vez inscrita la reunión respectiva, el plano surtirá los efectos jurídicos correspondientes desde la fecha de su inscripción en el Catastro Nacional.



COLEGIO FEDERADO DE INGENIEROS
 Y DE ARQUITECTOS DE COSTA RICA
 REGIONAL SAN CARLOS
 * 24 AGO 2010 *
 ANOTADO



Información del Registro Público Para reunión de fincas inscritas a los Folios Reales: No. 2385811-000 Area: 241.12 m. ² No. 2443516-000 Area: 202.57 m. ² No. 2443517-000 Area: 250.91 m. ²		 Alberto Martín Zamora Aguilar Topógrafo Asociado T.A 8068
Area: 695 m. ²	Situado en: Barrio Los Angeles Distrito: 01° Quesada Cantón: 10° San Carlos Provincia: 02° Alajuela	
Escala 1: 500		Protocolo Tomo: 16831 Folio: 144 Archivo: Barrio Los Angeles Fecha: Agosto - 2010