

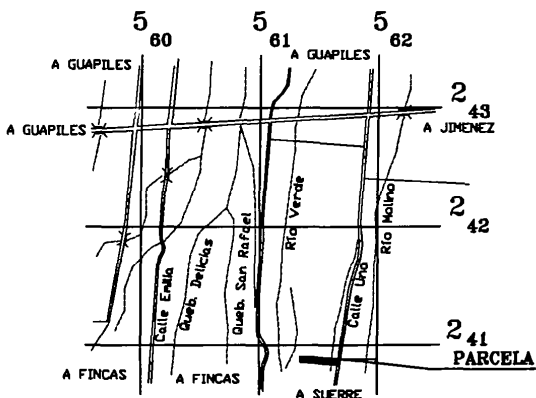

Catastro Nacional
 1-2356169
 20/08/2008 10:20:20



10 Colones

500 COLONES

500 COLONES




UBICACION GEOGRAFICA
 HOJA GUAPILES
 ESCALA 1:50000


DERROTERO				
LINEA	ACIMUT		DISTANCIA	
	°	'	m.	cm.
1 - 2	07	56	50	12
2 - 3	273	55	320	29
3 - 4	179	38	50	14
4 - 1	93	55	313	02

REFORESTADORA
 EL COLONO
 S.A.

RAMON LUIS ESQUIVEL ALVARADO



EDWIN DELGADO RODRIGUEZ



NOTAS DEL LEVANTAMIENTO:

- LINDEROS EXISTENTES
- LEVANTAMIENTO POLAR.
- POLIGONAL ABIERTA
- ERRORES ESTIMADOS: ANGULAR 000°01'
 LINEAL 0.01m
- FRENTE A CALLE PUBLICA 50.12m
- AFECTADO POR LEY FORESTAL 7575 ARTICULO 33
- AFECTADO POR LEY DE AGUAS 276 Y SUS REFORMAS
- MODIFICA PLANO CATASTRADO L-723208-2001 EN CUANTO A SU UBICACION
- Y REFERENCIA A ESQUINA Y DOY FE QUE NO TRASLAPA NINGUNA PARCELA.

PROPIEDAD DE : CEDULA N° : 1-334-986

EDWIN DELGADO RODRIGUEZ

SITUADO EN : CALLE UNO

INFORMACION
 REGISTRO PUBLICO

DISTRITO : 02° JIMENEZ

FOLIO REAL

CANTON : 02° PODOCI

7097201-000

PROVINCIA : 07° LIMON

LUIS GUILLERMO CAMPOS GUZMAN
 INGENIERO TOPOGRAFO I.T - 2343

AREA : **15811.30 m²**

AREA SEGUN REGISTRO :
 15811.30m²

PROTOCOLO TOMO FOLIO
 15016 118

ESCALA : 1 : 2500

ARCHIVO : EDR - 1

FECHA : AGOSTO-2008