

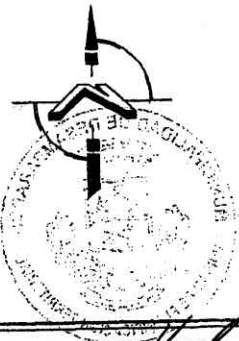
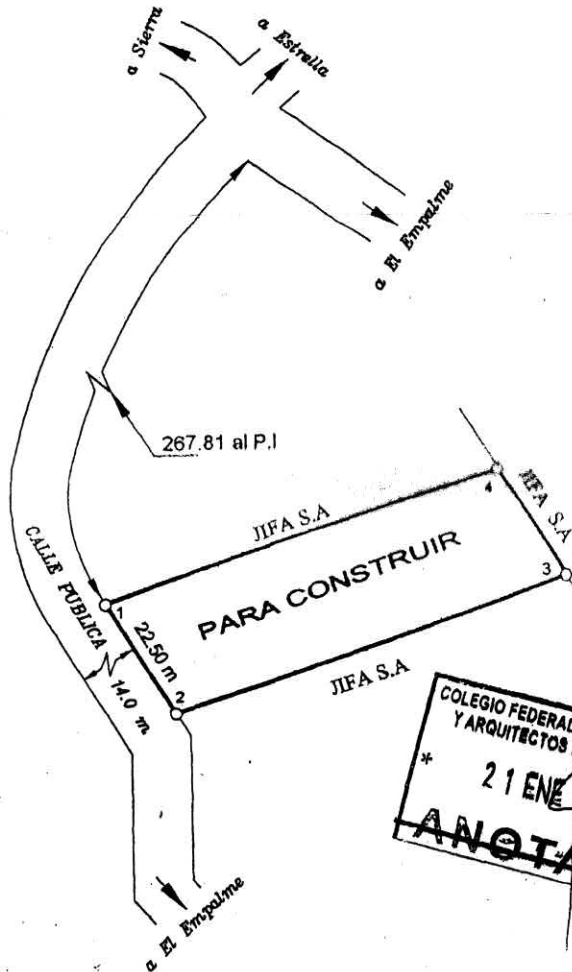
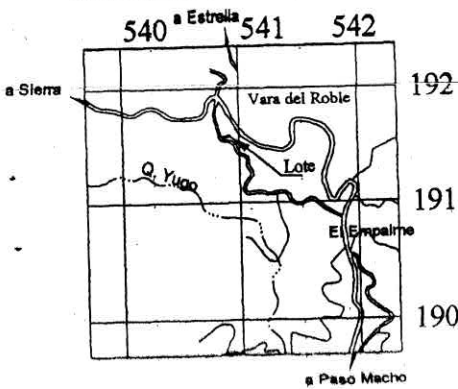
Catastro Nacional
 2013-104416-C
 03/02/2014 13:26:14
 Reingreso

NOTAS:

- LEVANTAMIENTO POLAR POLIGONAL ABIERTA
- ERROR ANGULAR 00°03'
- ERROR LINEAL 0.03 m
- DOY FE DE QUE LOS LINDEROS SON EXISTENTES
- MODIFICA EL PLANO CATASTRADO N°: SJ-852458-2003
- ESTE PLANO SERVIRA UNICAMENTE PARA INSCRIBIR INMUEBLE.
- UNA VEZ INSCRITO EL FRACCIONAMIENTO EL PLANO SURTIRA LOS EFECTOS JURIDICOS CORRESPONDIENTES DESDE LA FECHA DE SU INSCRIPCION EN EL CATASTRO.

DERROTERO		
LINEA	ACIMUT	DIST.(m)
1 - 2	158° 25.0'	22.50
2 - 3	071° 32.0'	70.02
3 - 4	328° 19.0'	21.54
4 - 1	252° 18.7'	70.16

LOCALIZACION
 HOJA TAPANTI-ESCALA 1:50000



COLEGIO FEDERADO DE INGENIEROS
 Y ARQUITECTOS DE COSTA RICA
 * 21 ENE 2014 *
ANOTADO

LYONEL TAMAYO RIVAS AGRIMENSOR ASOCIADO AA067	Es parte de: Folio Real: 1537839-000	Situado en: Vara del Roble Distrito: 08° San Cristobal Cantón: 03° Desamparados Provincia: 01° San José
Protocolo: Tomo: 18092 Folio: 028	AREA SEGUN REGISTRO: 51713.93 m ²	
Fecha: Junio 2013	Escala: 1:1000	Archivo: Jifa S.A 28-11-2013
		AREA: 1500 m²