



REGISTRO INMOBILIARIO
SUBDIRECCIÓN
CATASTRAL

INSCRIPCIÓN No:
2-1973287-2017

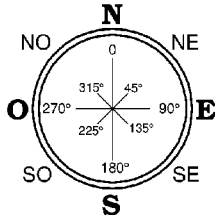
Fecha : 25/05/2017 15:59:00
Registrador: PAOLA TREJOS CARRERA
B00A993E70555D7F5D9370807791D018

Catastro Nacional
2017-13263-C
17/05/2017 09:41:59
Reingreso



Contrato 708290
Fecha 16/05/2017
Sellado CFIA

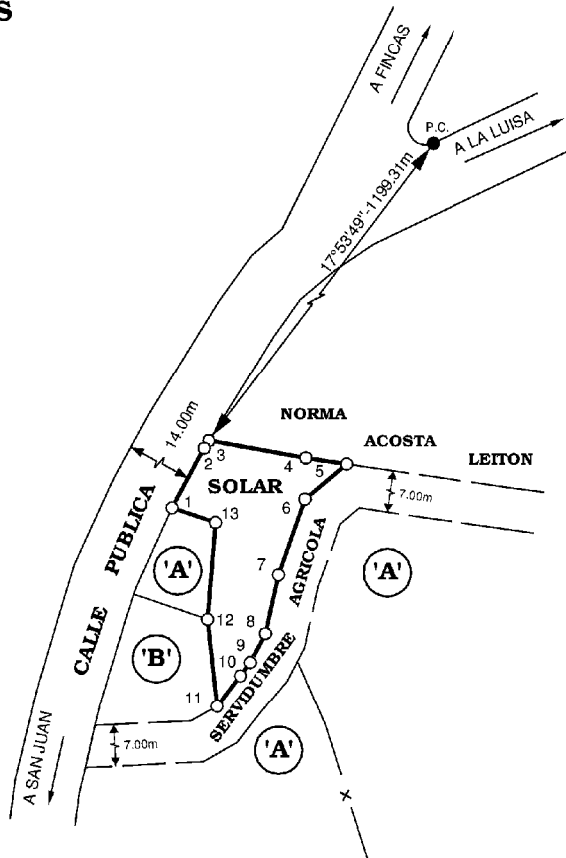
Entero Bancario
Documento N° 000232452431



-COLINDANTES:

- (A) - JOHNNY ARCE PRENDAS
- (B) - GLORIA ARIAS CAMPOS

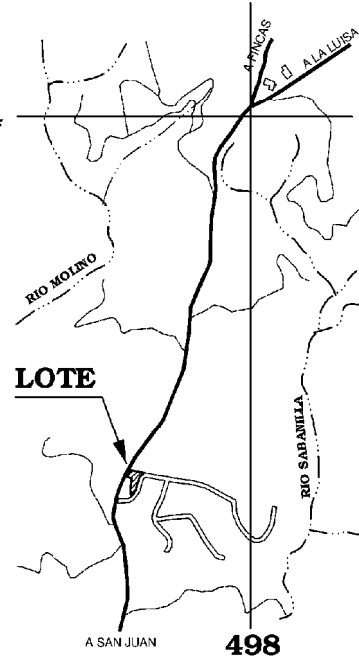
NOTAS
ESTE PLANO SERVIRA UNICAMENTE PARA INSCRIBIR EL INMUEBLE.
UNA VEZ INSCRITO EL FRACCIONAMIENTO RESPECTIVO,
EL PLANO SURTIRA LOS EFECTOS JURIDICOS CORRESPONDIENTES
DESDE LA FECHA DE SU INSCRIPCION EN EL CATASTRO.



DERROTERO

LINEA	A Z I M U T	DIST. (m)
1 - 2	28°28'42"	11.41
2 - 3	30°59'02"	1.49
3 - 4	100°03'12"	16.62
4 - 5	98°40'40"	6.95
5 - 6	229°57'25"	9.18
6 - 7	199°26'23"	13.47
7 - 8	192°37'48"	10.13
8 - 9	207°23'56"	5.49
9 - 10	216°06'41"	2.79
10 - 11	217°10'08"	6.50
11 - 12	353°44'57"	14.78
12 - 13	04°38'54"	16.32
13 - 1	288°43'28"	7.74

234



A SAN JUAN **498**

UBICACION GEOGRAFICA
HOJA CIRRI -- ESCALA 1 : 10000

NOTAS

LEVANTAMIENTO POLAR, POLIGONAL ABIERTA, ERRORES ESTIMADOS:
ANGULAR 00° 01' LINEAL 0.01m / DOY FE QUE LOS LINDEROS SON EXISTENTES
-MODIFICA AL PLANO CATASTRADO N° A-1334015-2009.
-FRENTE A CALLE PUBLICA DEL VERTICE 1-3: 12.90m.
-FRENTE A SERVIDUMBRE AGRICOLA DEL VERTICES5-11: 47.56m.

ARCHIVO: 2A 1-SABANILLA (1)	ES PARTE FOLIO REAL 2 125917-000	AREA SEGUN REGISTRO: 22250.00 m²
FECHA: FEBRERO 2017		
PROTOCOLO:		
TOMO: 19492 FOLIO: 056		
ESCALA: 1:1000	AREA: 540 m²	SITUADO EN: SABANILLA DISTRITO: 05° RODRIGUEZ CANTON: 12° VALVERDE VEGA PROVINCIA: 2° ALAJUELA