
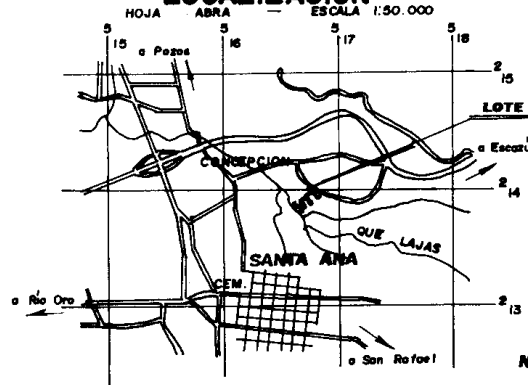


INSCRIPCIÓN: 1-912974-2004
 Fecha : 09/03/2004 08:21:21
 Registrador: EDDY SANCHEZ ROJAS
 F1442409696857F1D6A3A422BA0C1F83

Catastro Nacional
 1-1901427
 05/03/2004 12:41:16
 Reingreso



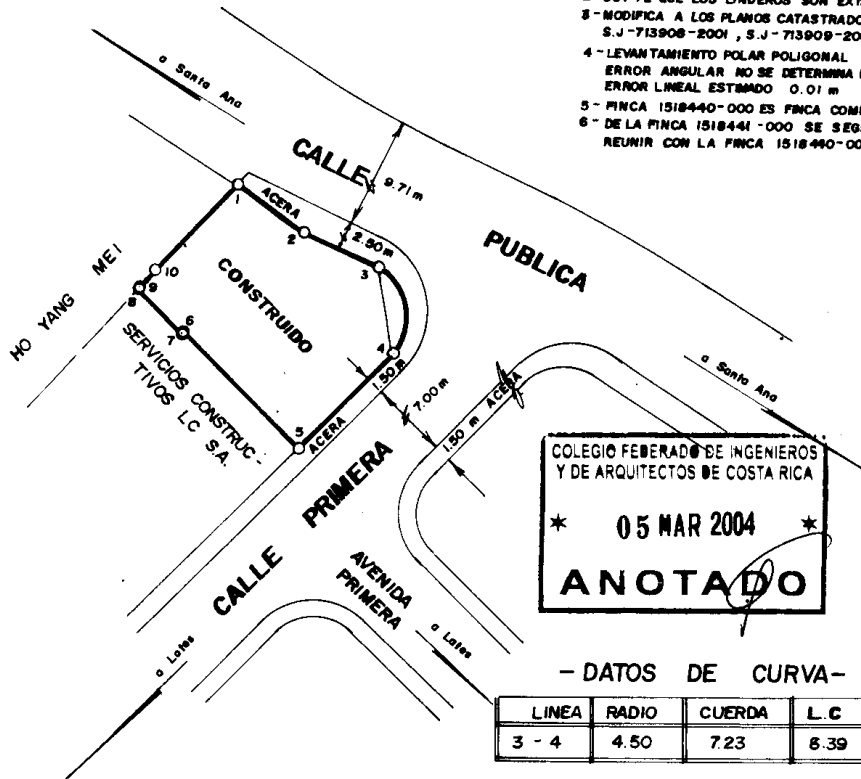
LOCALIZACION



LINEA	AZIMUT	DIST(m)
1 - 2	126 ° 09'	7.15
2 - 3	115 ° 13'	7.17
3 - 4	170 ° 27'	7.62
4 - 5	225 ° 32'	11.70
5 - 6	315 ° 54'	14.31
6 - 7	225 ° 54'	0.25
7 - 8	315 ° 55'	5.45
8 - 9	37 ° 44'	0.25
9 - 10	44 ° 40'	1.90
10 - 1	44 ° 20'	10.36

NOTAS:

- 1- FRENTE TOTAL A CALLE PUBLICA ES DE 1 a 5 = 33.64 m
- 2- DOY FE QUE LOS LINDEROS SON EXISTENTES
- 3- MODIFICA A LOS PLANOS CATASTRADOS CON LOS NUMEROS: S.J-713908-2001, S.J-713909-2001
- 4- LEVANTAMIENTO POLAR POLIGONAL ABIERTA. ERROR ANGULAR NO SE DETERMINA POR METODO USADO. ERROR LINEAL ESTIMADO 0.01 m
- 5- FINCA 1518440-000 ES FINCA COMPLETA
- 6- DE LA FINCA 1518441-000 SE SEGREGAN 1.53 m² PARA REUNIR CON LA FINCA 1518440-000



- DATOS DE CURVA -

LINEA	RADIO	CUERDA	L.C	AREA
3 - 4	4.50	7.23	6.39	9.20 m ²

PLANO PROPIEDAD DE:

CARLOS MANUEL MORALES GOMEZ CEDULA: 1-899-938
REBECA BLANDON TREJOS CEDULA: 1-838-419
SERVICIOS CONSTRUCTIVOS LC S.A. CEDULA JURIDICA: 3-101-342384

SITUADO EN CONCEPCION

DISTRITO 1° SANTA ANA FINCA COMPLETA
 DISTRICTO 9° SANTA ANA FOLIO REAL
 1518440-001
 1518440-002
 1518441-000 -
 PROVINCIA 1° SAN JOSE ES PARTE

AREA **286.18** m²
 Area según Registro: 526.97 m²

EDDY SANCHEZ ROJAS INGENIERO TOPOGRAFICO - I.T. 2215

PROTOCOLO TOMO 12191

FOLIO 128

ESCALA 1:500

ARCHIVO No 05-02-2004

FECHA FEBRERO 2004