

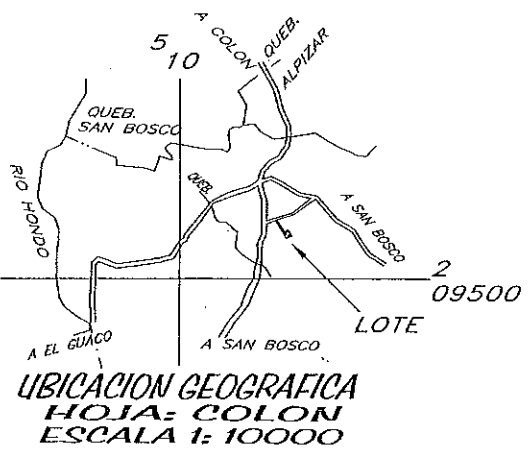
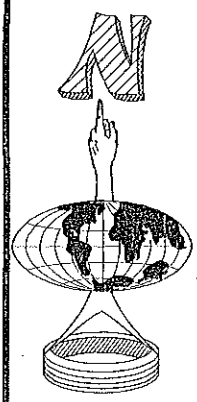
1769752

**REGISTRO NACIONAL
CATASTRO NACIONAL**
El presente plano ha cumplido con los requisitos exigidos por la ley, por lo que ha sido registrado bajo el siguiente número:
1769752-2014.
Fecha: **16 SET. 2014** Firma Autorizada: *[Firma]*



Catastro
2014
04/09/2014 12:55:19
Reingreso

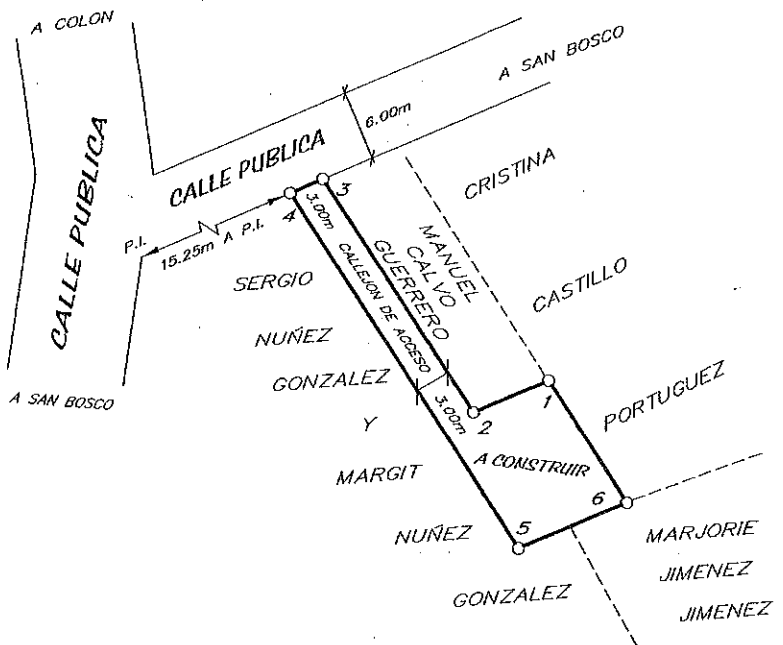
NUMERO ENTERO: 17749978-8



DERROTERO

LINEA	ACIMUT	DIST.(m)
1-2	247° 13.0'	7.00
2-3	326° 49.0'	23.51
3-4	246° 40.0'	3.00
4-5	146° 49.0'	35.68
5-6	067° 13.0'	10.00
6-1	326° 50.0'	12.20

COLEGIO FEDERADO DE INGENIEROS
Y ARQUITECTOS DE COSTA RICA
04 SEP 2014
ANOTADO



NOTAS:

LEVANTAMIENTO POLAR POLIGONAL CERRADA. CIERRES: ANGULAR 0'01', LINEAL 0.01m.
MODIFICA AL PLANO SJ-523995-1984. LINDEROS EXISTENTES.
ESTE PLANO SERVIRA UNICAMENTE PARA INSCRIBIR EL INMUEBLE. UNA VEZ INSCRITO EL FRACCIONAMIENTO RESPECTIVO, EL PLANO SURTIRA LOS EFECTOS JURIDICOS CORRESPONDIENTES DESDE LA FECHA DE SU INSCRIPCION EN EL CATASTRO.

ESCALA: 1: 500
JULIO-2014
PROTOCOLO
TOMO: 18926 FOLIO: 024

ES PARTE DE FOLIO REAL No.
1339446-000
AREA SEGUN REGISTRO: 351.66 m²
PROFESIONAL RESPONSABLE: *[Firma]*
NELSON STEVEN NAVARRO BARRANTES TOPOGRAFO ASOCIADO T.A.-16839

AREA:
191 m²
SITA EN: SAN BOSCO
DISTRITO: 1° COLON
CANTON: 7° MORA
PROVINCIA: 1° SAN JOSE