24-G-4-3-2-

SECCION DE MICROFILM

ROLLO	IMAGEN
172	305
FECHA	FIRMA
19 SEP 1989	

REGISTRO NACIONAL
CATASTRO NACIONAL
El presente plano ha cumplido con los requisitos exigidos por la ley por lo que ha sido registrado bajo el siguiente número
G-8215017-89
13 SEP 1989
Fecha — Firma Autorizada



LEVANTAMIENTO POLAR METODO USADO POLIGONAL ABIERTA
ERROR LINEAL : 00.00 m ERROR ANGULAR : 00°00'
LINDEROS EXISTENTES .

DOY FE DE QUE LA CALLE QUE INDICO COMO ACCESO EXISTE EN LA REALIDAD .

DERROTERO

LINEA	ACIMUT °	ACIMUT '	DISTANCIA m	DISTANCIA cm
1 - 2	117	05	30	00
2 - 3	207	05	11	00
3 - 4	296	26	30	00
4 - 1	27	05	11	00

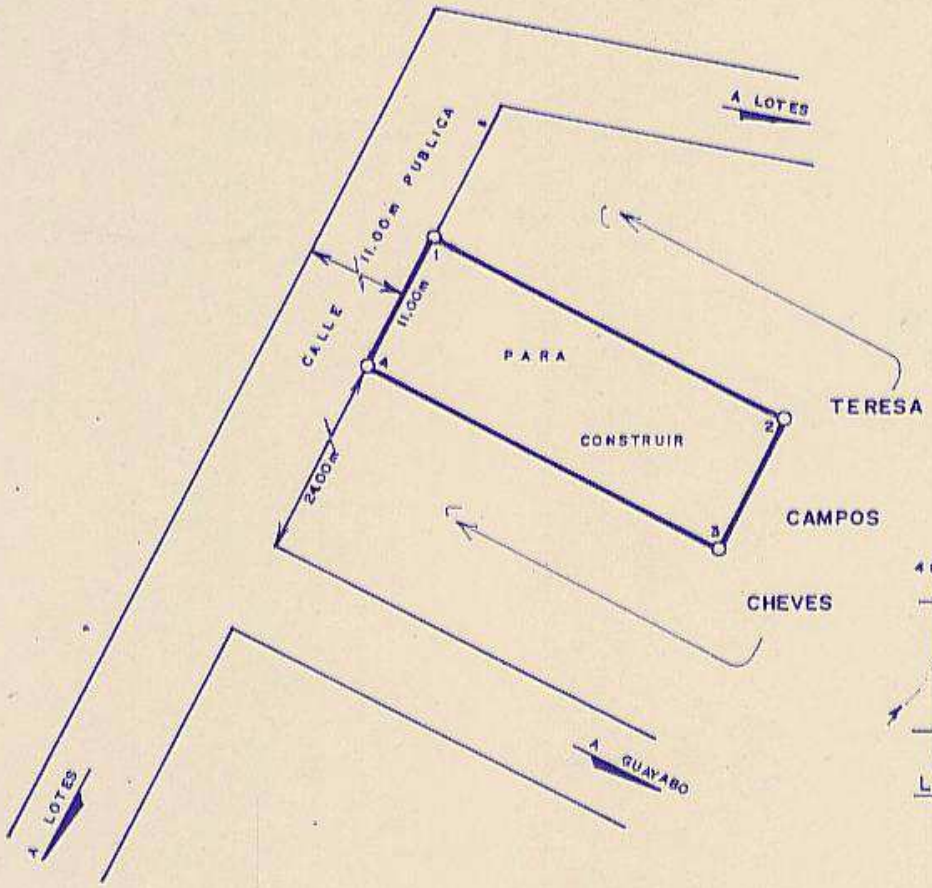

Colegio Federado de Ingenieros y de Arquitectos de Costa Rica
12 SET 1989
Anotado

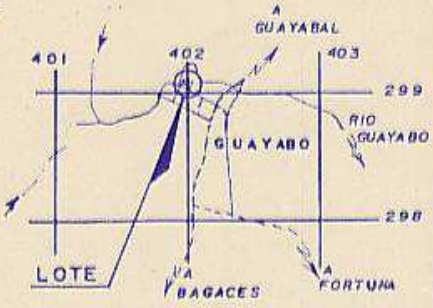

UBICACION

HOJA MIRAVALLES
ESCALA 1:50000

PLANO DEL TERRENO PROPIEDAD DE :	SITUADO EN GUAYABO	INFORMACION REGISTRO PUBLICO PARTE DE :
TERESA CAMPOS CHEVES	DISTRITO 3º MOGOTE	TOMO
CEDULA Nº 5-073-260	CANTON 4º BAGACES	FOLIO REAL
	PROVINCIA 5º GUANACASTE	NUMERO 5050493-000
		ASIENTO
		AREA 5 ha 8391.36 m²

AREA	ESCALA	FECHA	PROTOCOLO		ARCHIVO
330.00 m²	1:500	JULIO 1989	TOMO 5648 FOLIO 90	WALTER CASORLA CORDERO TOPOGRAFO ASOCIADO T.A. 4198	40

402-0-297-0