

CATASTRO NACIONAL
270 330
ROLLO IMAGEN
SECCION MICROFILM AÑO 1993

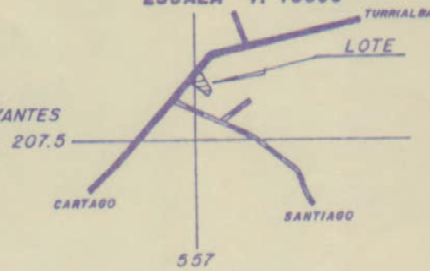
**REGISTRO NACIONAL
CATASTRO NACIONAL**
El presente plano ha cumplido con los requisitos exigidos por la ley, por lo que ha sido registrado bajo el siguiente número:
C-138822-93
Fecha **09 SEP 1993** Firma Autorizada



Notas

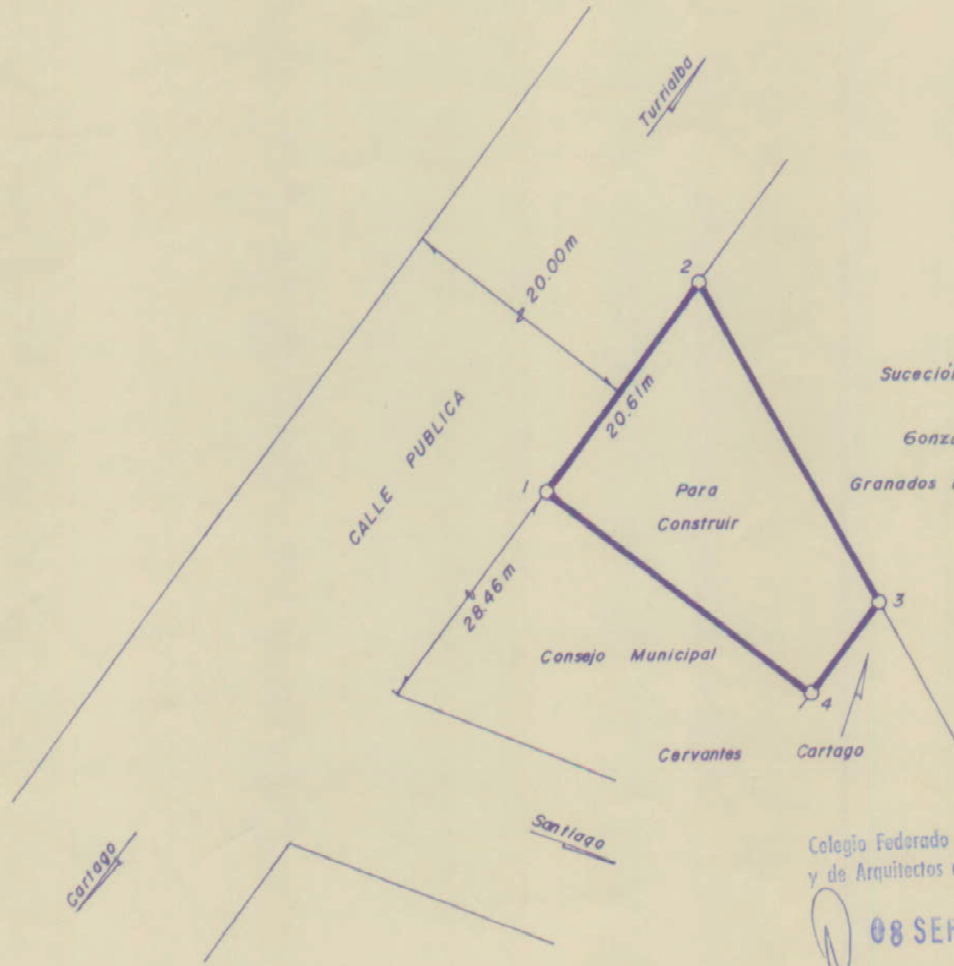

Levantamiento polar poligonal cerrada
Error angular 0°0.1'
Error lineal 0.02 m
Los vértices 1,3y4 se colocaron en el terreno
Modifica al plano C-39131-92
El propietario aparece inscrito según el Registro Mercantil como **CONCEJO MUNICIPAL DE CERVANTES**

UBICACION HOJA CIPRESES
ESCALA 1: 10000



DERROTERO

LINEA	AZIMUT		DISTANCIA	
	°	'	m	cm
1	37	51.3	20	61
2	150	36.8	29	28
3	218	16.4	9	06
4	307	22.5	26	93



Sucesión de
Gonzalo
Granados Granados

Colegio Federado de Ingenieros
y de Arquitectos de Costa Rica

08 SEP 1993

ANOTADO

NOTA: **ANTONIO BRENES GOMEZ** CEDULA N° 3-173-488

PROPIEDAD DE: CONSEJO MUNICIPAL CERVANTES CARTAGO	CEDULA JURIDICA N° 3-014-078499-05	SITUADO EN: CERVANTES DISTRITO: 2° CERVANTES CANTON: 6° ALVARADO PROVINCIA: 3° CARTAGO PARTE DE FOLIO REAL: 3134641-000
 LUIS AGUILAR VARELA TOPOGRAFO ASOCIADO T.A. - 4167	AREA 400.00 m ²	PROTOCOLO TOMO: 7060 FOLIO: 162 FECHA: JULIO 1993 ESCALA: 1:500
		AREA: 5261.58 m ²

557-0 207-6