

REGISTRO NACIONAL
 REPUBLICA DE COSTA RICA
REGISTRO INMOBILIARIO SUBDIRECCIÓN CATASTRAL
 INSCRIPCIÓN No: **7-51113-2022**
 Fecha: 09/09/2022 10:09:58
 Registrador: REBECA ROMERO PIZARRO
 F1FCCD7D8C147126BAE2C91E0CABE565

Catastro Nacional
2022-60490-C
 08/09/2022 11:53:05
 Reingreso

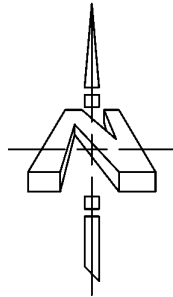
cfia
 Contrato 1025368
 Fecha 07/09/2022
 Visado CFIA

ENTERO N°: 462551296

NOTAS:

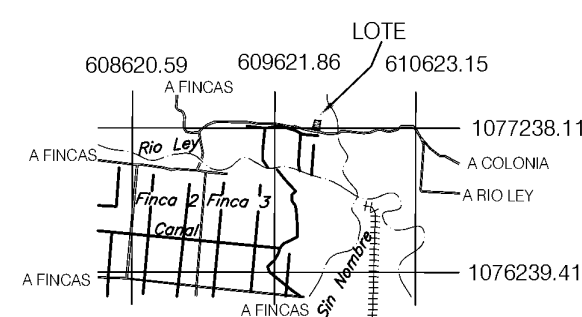
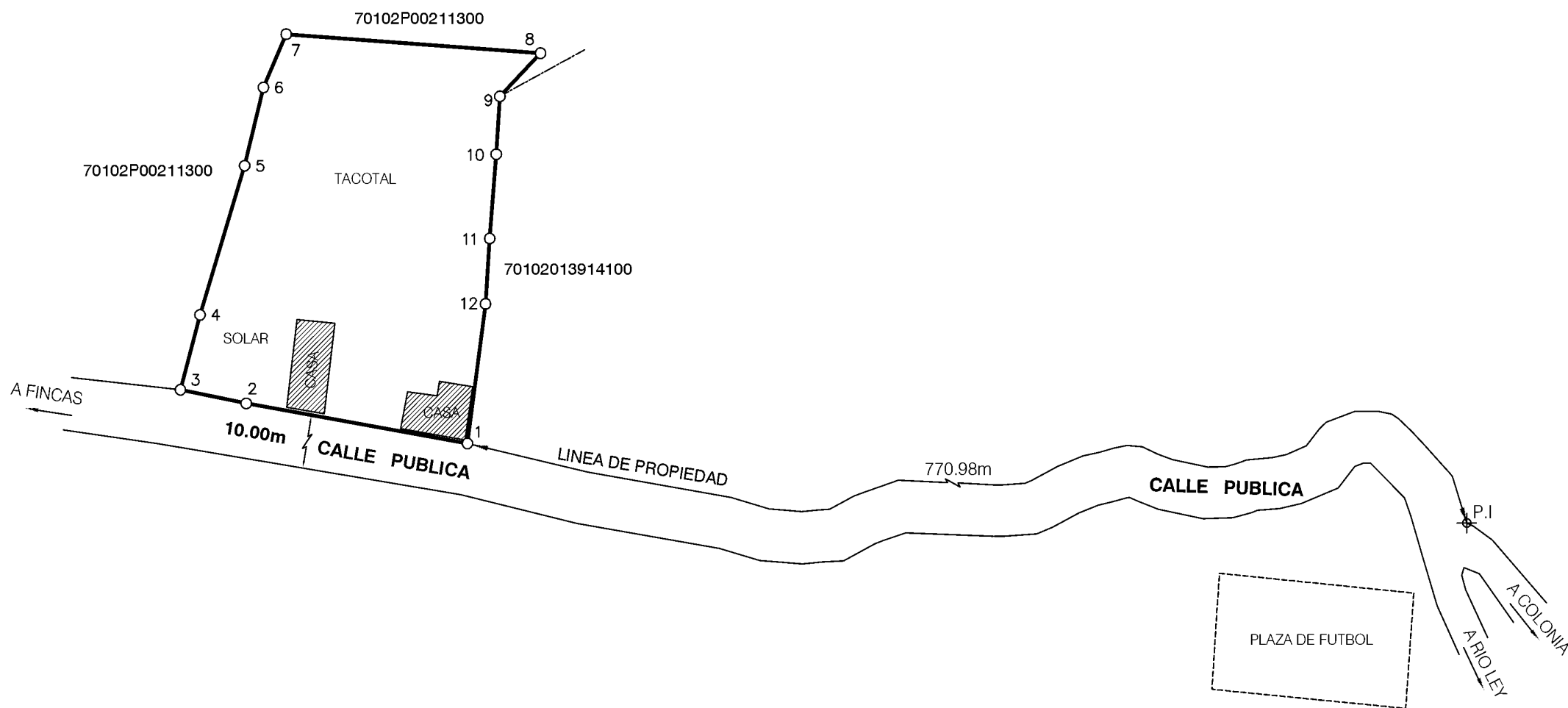
LEVANTAMIENTO RTK , ERROR ESTIMADO 8mm+ 1ppm RMS.
 EXACTITUD RELATIVA: ±6cm
 EXACTITUD ABSOLUTA: ± 10cm
 ESCALA DE MAPA CATASTRAL: 1 :1000.
 ÉPOCA 2005.83, DATUM CR 05, PROYECCION CRTM 05.
 MODIFICA EL PLANO CATASTRADO L-1208728-2007.
 FRENTE A CALLE PUBLICA : 55.84m.
 ESTE PLANO SERVIRÁ ÚNICAMENTE PARA REALIZAR EL MOVIMIENTO REGISTRAL. UNA VEZ INSCRITA LA RECTIFICACION DE AREA RESPECTIVA , EL PLANO SURTIRÁ LOS EFECTOS JURÍDICOS CORRESPONDIENTES DESDE LA FECHA DE SU INSCRIPCIÓN EN LA SUBDIRECCIÓN CATASTRAL.

- PARA RECTIFICAR AREA -



DERROTERO COORDENADAS CRTM05 (m)		
PUNTO	ESTE	NORTE
1	609951.59	1077213.07
2	609909.28	1077220.61
3	609896.68	1077223.17
4	609900.44	1077237.26
5	609908.97	1077265.32
6	609912.58	1077280.05
7	609916.93	1077290.07
8	609965.57	1077286.49
9	609957.80	1077278.37
10	609957.10	1077267.48
11	609955.85	1077251.65
12	609955.05	1077239.33

COORDENADAS CRTM05 (m)		
PUNTO	ESTE	NORTE
P.I	610657.51	1077180.23



JOSUE MARENCO ALVAREZ (FIRMA)
 Digitally signed by JOSUE MARENCO ALVAREZ (FIRMA)
 Date: 2022.09.07 08:56:21 -06'00'
JOSUE MARENCO ALVAREZ
 Ingeniero Topógrafo I.T - 23732

AREA: **3596 m²**
 PROTOCOLO TOMO: 22343 FOLIO: 074

SITUADO EN: SANTA TERESITA
 DISTRITO: 02 VALLE LA ESTRELLA
 CANTON: 01 LIMON
 PROVINCIA: 07 LIMON

INFORMACION DE REGISTRO PUBLICO
 FINCA FOLIO REAL **7 127764-000**
 AREA SEGUN REGISTRO: 3773.07m²
 IDENTIFICADOR PREDIAL: 70102012776400

UBICACION GEOGRAFICA
 HOJA ESTRELA - HOJA CAHUITA
 ESCALA 1:50.000
 SISTEMA DE COORDENADAS CRTM-05

ESCALA: 1: 1000

FECHA: JULIO 2022