
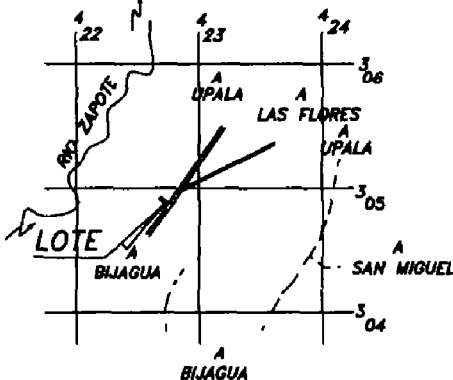


INSCRIPCIÓN: 2-1032327-2005
 Fecha : 04/11/2005 12:57:21
 Registrador: FRANCISCO MARTINEZ ORTIZ
 22F5166D44C655113B1CF666BA0FBFF8

Catastro Nacional
 1-2050370
 03/11/2005 13:21:43
 Reingreso



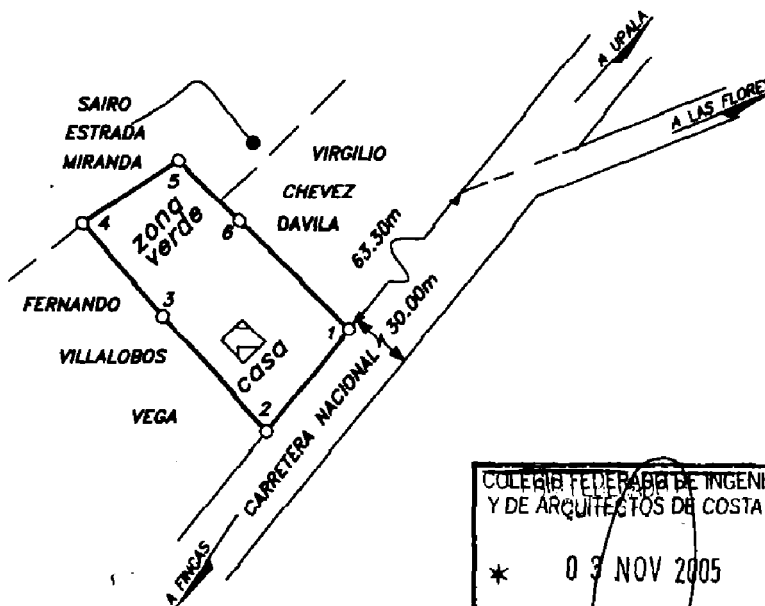
HOJA MIRAVALLS 3148 II
 ESCALA 1:50000



NOTAS:
 LEVANTAMIENTO POLAR
 POLIGONAL ABIERTA
 ERRORES ESTIMADOS:
 ANGULAR 00' 01"
 LINEAL 0.01m
 MODIFICA AL PLANO
 CATASTRADO N° A-882204-2003.
 MODIFICA AL PLANO CATASTRADO N°
 A-518690-1983 EN CUANTO A UBICACION
 Y REFERENCIA A ESQUINA Y DOY FE
 QUE NO TRASLAPA NINGUNA PROPIEDAD.
 DISTANCIA FRENTE A CALLE PUBLICA
 VERTICE 1 AL 2 = 42.51m

DERROTERO

LINEA	A Z I M U T	DIST.
1 - 2	219° 23'	42.51m
2 - 3	317° 54'	50.00m
3 - 4	318° 47'	39.51m
4 - 5	56° 42'	37.00m
5 - 6	134° 18'	28.00m
6 - 1	134° 18'	49.70m



COLEGIUM FEDERATUM DE INGENIEROS
 Y DE ARQUITECTOS DE COSTA RICA
 * 03 NOV 2005 *
ANOTADO

SE SEGREGAN 1272,86m² DEL FOLIO REAL 2154554-000.
 SE REUNE LA FINCA COMPLETA CON FOLIO REAL 2393664-000 Y
 LA QUE ES PARTE DEL FOLIO REAL 2154554-000.

PARA SEGREGAR Y REUNIR FINCAS

PROPIEDAD DE: CHRISTIAN ESTRADA ELIZONDO, CEDULA N°: 6-308-853 SAIRO ESTRADA MIRANDA, CEDULA N°: 6-077-351		SITUADO EL MACHO DISTRITO 4° BIJAGUA CANTON 13° UPALA PROVINCIA 2° ALAJUELA		FINCA COMPLETA FOLIO REAL N° 2393664-000 AREA SEGUN REGISTRO 2025,79m ²
VENDEN A : CHRISTIAN ESTRADA ELIZONDO CEDULA N° 6-308-853		AREA 3298,65m²		ES PARTE DEL FOLIO REAL N° 2154554-000 AREA SEGUN REGISTRO 14ha0741,19m ²
PROTOCOLO TOMO 13895	FOLIO 122	ESCALA 1:2000	FECHA OCTUBRE/2005	

LUIS ENRIQUE MOLINA MURILLO
 TOPOGRAFO ASOCIADO. T-A 9284