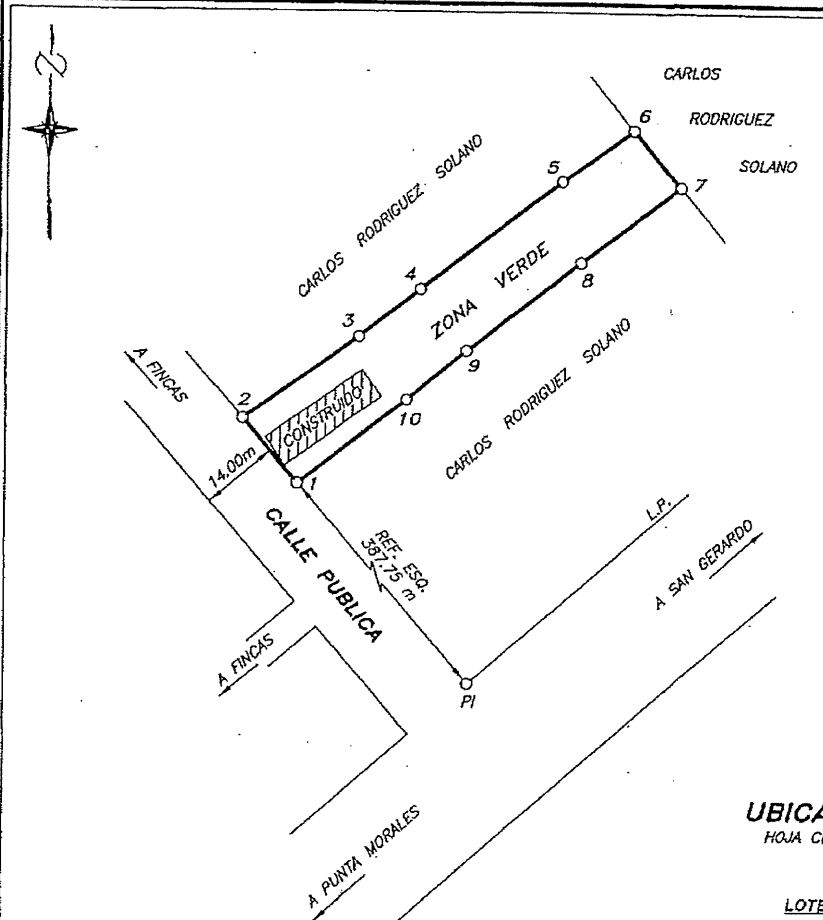


INSCRIPCIÓN: 6-1250844-2008  
Fecha : 06/05/2008 13:42:46  
Registrador: WILLIAM FLORES RIVERA  
ED00A2946330485605FC54E61B2D7755



Catastro Nacional  
1-2264664  
02/05/2008 12:14:38  
Reingreso


Catastro Nacional  
1-2264664  
19/02/2008 13:59:00  
Reingreso



**DERROTERO**

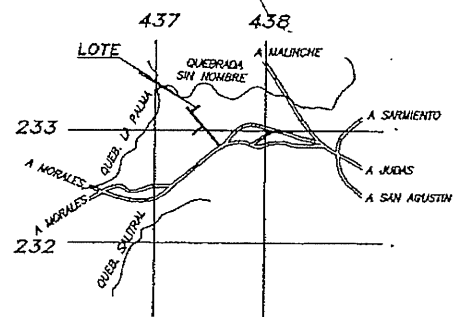
LINEA	AZIMUT	DISTANCIA	
		m	cm
1 - 2	319	11	15 04
2 - 3	054	13	25 49
3 - 4	052	52	13 78
4 - 5	053	07	31 70
5 - 6	054	07	15 63
6 - 7	139	44	13 32
7 - 8	233	07	22 22
8 - 9	232	54	25 58
9 - 10	230	11	14 10
10 - 1	232	39	24 46

Catastro Nacional  
1-2264664  
13/02/2008 14:19:05  
Reingreso



- NOTAS:**
- LEVANTAMIENTO POLAR CON RADIALES A LOS VERTICES.
  - POLIGONAL ABIERTA  
ERROR LINEAL ESTIMADO 0.02 m  
ERROR ANGULAR ESTIMADO 00'01"
  - LINDEROS EXISTENTES EN LA REALIDAD.
  - FRENTE A CALLE PUBLICA DE 1 A 2 ES DE 15.04 METROS.

**UBICACION GEOGRAFICA**  
HOJA CHAPERNA ESCALA 1 : 50 000



PROPIEDAD DE: <b>CARLOS RODRIGUEZ SOLANO</b>		CEDULA No. 2-0182-0714		SITUADO EN JUDAS	
 ERNESTO MURILLO NAVARRO TOPOGRAFO ASOCIADO TA-9811		AREA <b>1205.30 m<sup>2</sup></b>		DISTRITO 3° CHOMES	
PROTOCOLO TOMO <b>14948</b>	FOLIO <b>142</b>	ESCALA <b>1:1000</b>	ARCHIVO MAESTRA CHOMES	FECHA <b>OCTUBRE 2007</b>	ES PARTE FOLIO REAL <b>6 057304-000</b>
AREA SEGUN REGISTRO <b>48694.96 m<sup>2</sup></b>					