

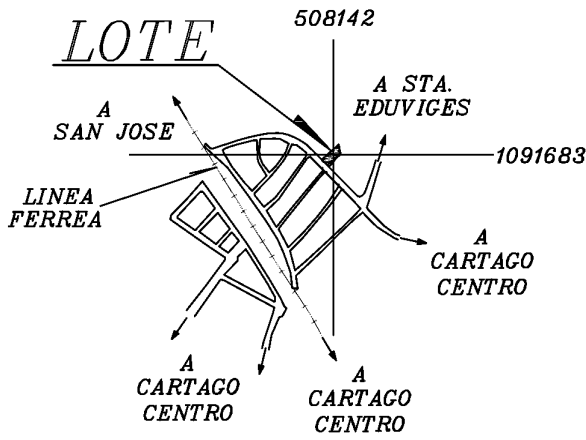
REGISTRO INMOBILIARIO
SUBDIRECCIÓN CATASTRAL
INSCRIPCIÓN No: **3-4197-2024**
Fecha: 29/01/2024 17:24:37
Registrador: RONNY SALAZAR OBANDO
37A80FEC96D75DAD598422A3F3CF9200

Catastro Nacional
2024-4369-C
22/01/2024 08:16:03
Ingreso

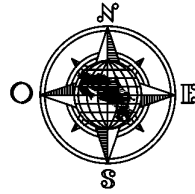


Contrato 1114720
Fecha 19/01/2024
Visado CFIA

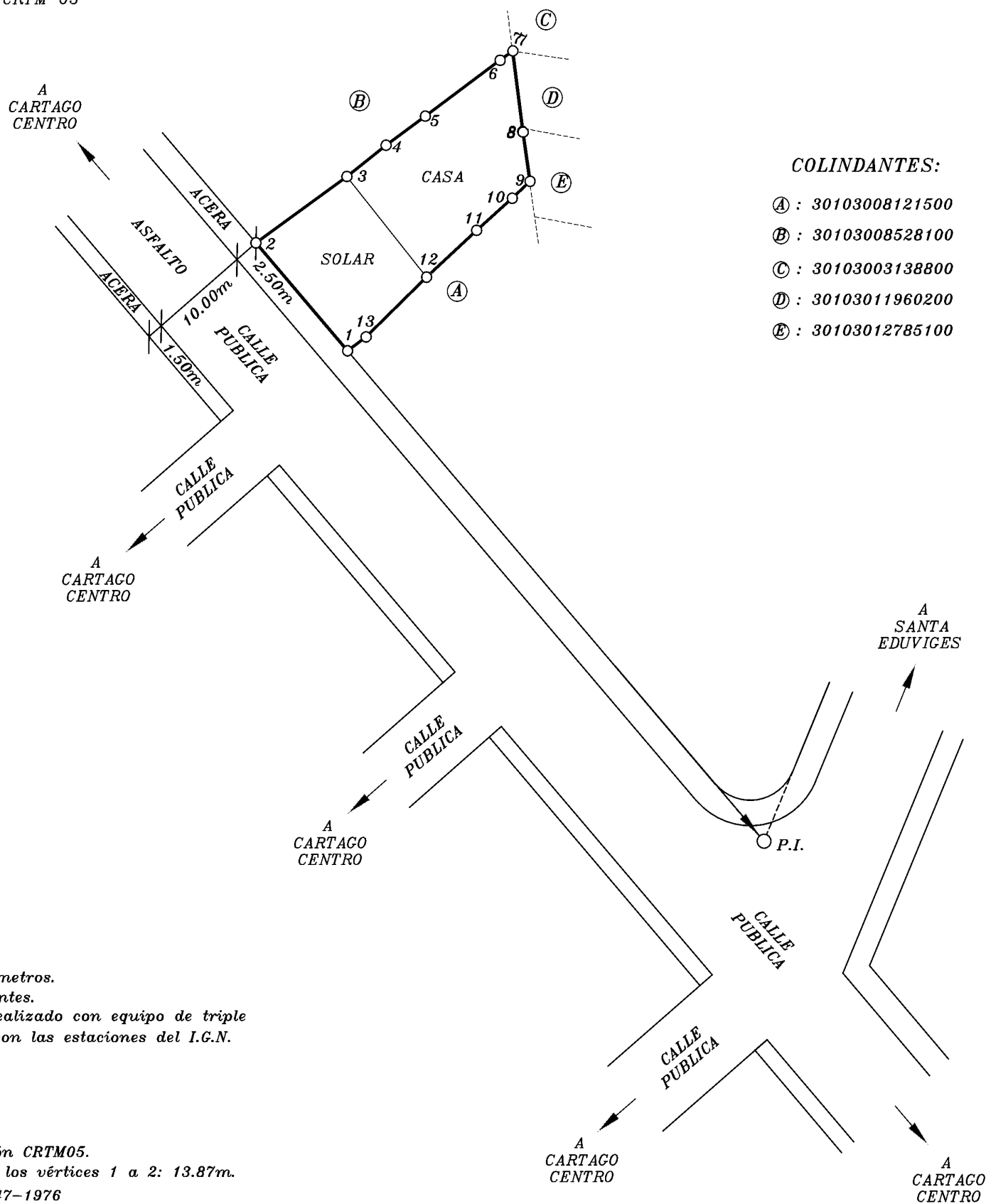
ENTERO No.: 539611085



UBICACION GEOGRAFICA
HOJA OCHOMOGO
PROYECCION CARTOGRAFICA CRTM-05
ESCALA 1:10000



DERROTERO COORDENADAS CRTM05 (m)		
PUNTO	ESTE	NORTE
1	508135.98	1091669.91
2	508126.92	1091680.42
3	508135.91	1091686.88
4	508139.79	1091689.92
5	508143.67	1091692.75
6	508151.07	1091698.18
7	508152.33	1091699.09
8	508153.34	1091691.19
9	508154.03	1091686.40
10	508152.27	1091684.76
11	508148.74	1091681.64
12	508143.79	1091677.08
13	508137.81	1091671.27



COLINDANTES:

- Ⓐ : 30103008121500
- Ⓑ : 30103008528100
- Ⓒ : 30103003138800
- Ⓓ : 30103011960200
- Ⓔ : 30103012785100

NOTAS:

- Todas las distancias dadas están en metros.
- Doy fe de que los linderos son existentes.
- Levantamiento GNSS estático y RTK realizado con equipo de triple frecuencia, L1, L2 y L5, solucionado con las estaciones del I.G.N.
- Errores del levantamiento 1.5cm.
- Error medio cuadrático: 0.9cm.
- Exactitud absoluta: ± 0.40m
- Exactitud relativa: ± 0.06m
- Escala del mapa Catastral: 1:1000.
- Época 2005.83, datum CR05, proyección CRTM05.
- Distancia frente a calle pública entre los vértices 1 a 2: 13.87m.
- Modifica al plano catastrado N° C-4447-1976
- PI= Punto de Intersección.
- Referencia del vértice 1 al PI= Azimut: 134°49'53", Distancia 60.93m.

SITUADO EN: CARMEN DISTRITO: 03° CARMEN CANTON: 01° CARTAGO PROVINCIA: 3° CARTAGO	INFORMACIÓN DE REGISTRO FINCA COMPLETA FOLIO REAL N° 30076410-000	Archivo: BCR_SAN NICOLAS PROFESIONAL RESPONSABLE Firmado digitalmente por MAINOR MARCELINO GUADAMUZ CHAVARRIA (FIRMA) Fecha: 2024.01.19 10:02:10 -06'00'	ESCALA 1: 500 FECHA ENERO / 2024
	IDENTIFICADOR PREDIAL 30103007641000 AREA SEGUN REGISTRO 347.21m2	AREA 347m²	MAINOR GUADAMUZ CHAVARRIA INGENIERO TOPOGRAFO Y GEODESTA I.T. 4072