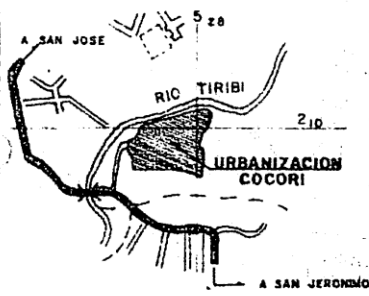


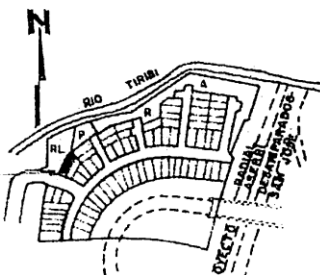


CATASTRAL
No. 8/421840.81
4 MAR. 1981
Jefe de Oficina Catastrales

SECCION DE MICROFILM
REFILLO 11 IMAGEN 10
FECHA 17 ENE 1988 FIRMA



UBICACION GEOGRAFICA
ESCALA 1:12,500
HOJA AREA METROPOLITANA

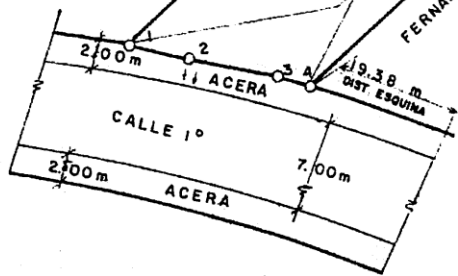
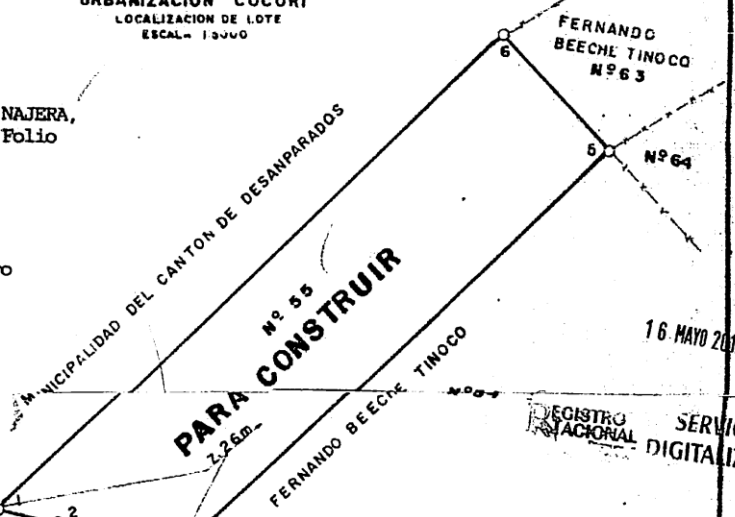


URBANIZACION "COCORI"
LOCALIZACION DE LOTE
ESCALA 1:3000

LINEA	RUMBO	DIST
1 2	S 80° 44' E	02 45
2 3	S 77° 59' E	03 51
3 4	S 75° 19' E	01 30
4 5	N 46° 49' E	22 77
5 6	N 42° 56' W	06 17
6 1	S 46° 18' W	26 98

13 de enero de 1989
Hoy de: SOLEDAD VILLALOBOS NAJERA,
Céd: 3-149-997, inscrita al Folio
Real 1304350-000.

Alvaro Moreno Hernández
Jefe Servicios Catastrales
Dirección General de Catastro



COLEGIO DE INGENIEROS TOPOGRAFOS
05 FEB 1981
ANOTADO FISCAL

AREA DE FINCA MADRE 2 ha 4387.10 m² Nº DE CATASTRO: S J-29 4717-78

PLANO DE LOTE PROPIEDAD DE: FERNANDO BEECHE TINOCO CEDULA Nº: 1-257-161		AREA: 150.26 m²	SITUADO EN: "URBANIZACION COCORI"
INGENIERO TOPOGRAFO PROFESIONAL MELVIN SALAS SUEVARA CARNE Nº 1180		PROTOCOLO: 2342 FECHA: ENERO 1981 ESCALA: 1:300	DISTRITO: 12 DESAMPARADOS CANTON: 32 DESAMPARADOS PROVINCIA: SAN JOSE ES PARTE DE: TONO: 2064 FOLIO: 271 NUMERO: 208190 ASIENTO: 8