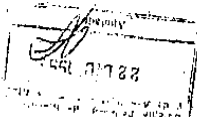
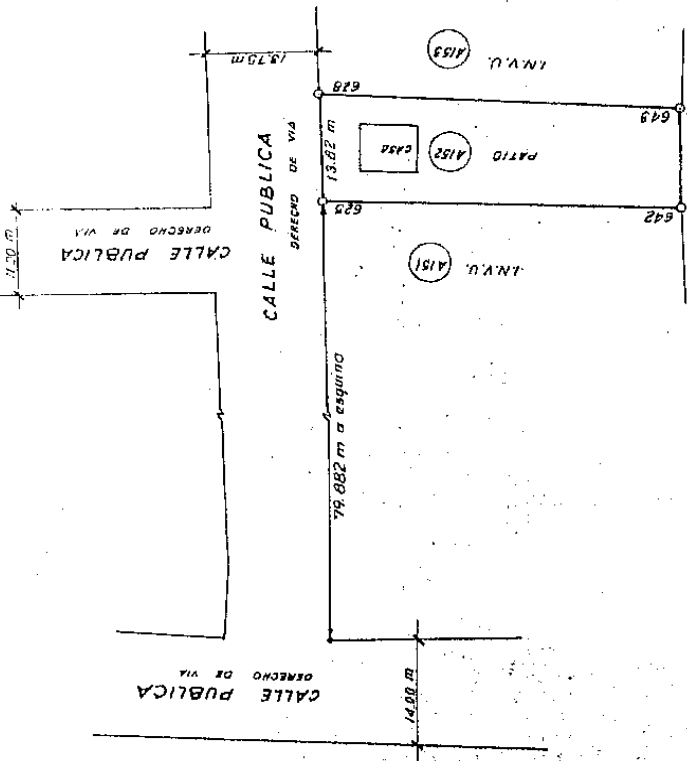


PROYECTO DE LEY N° 152 PLANOS DE LOTE N° 152 PROYECTO DE LEY N° 152 PROYECTO DE LEY N° 152	PROYECTO DE LEY N° 152 PROYECTO DE LEY N° 152 PROYECTO DE LEY N° 152	PROYECTO DE LEY N° 152 PROYECTO DE LEY N° 152 PROYECTO DE LEY N° 152	PROYECTO DE LEY N° 152 PROYECTO DE LEY N° 152 PROYECTO DE LEY N° 152
---	--	--	--

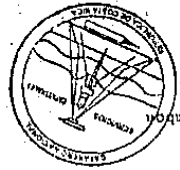
Modifica el plano catastrado
N° 7-844989-84
Fecha 15 Junio 1984



condiciones a los verices.
El levantamiento no hubo
terros ni mojamiento.



LUIS SOLANO
MORA



ESCALA 1:2000
LEJ 3488 - IV
e del 2004
LIBERTO RODRIGUEZ BERRIO
note 270-1086-0945894
FR: 7049190-000



LINEA	ACTIVUT	13.82
628, 629	77° 31'	44.942
628, 643	271° 54' 7"	44.942
643, 642	364° 09' 9"	12.785
642, 625	90° 06' 7"	12.785



REGISTRO NACIONAL
CATASTRO NACIONAL
El presente plano ha comparecido en los locales
de este organismo para ser ley por lo que ha sido
registrado bajo el siguiente número:
7-798315-83
5 ENE 1988

SECCION DE ARCHIVOS
RECIBO
N° 21
329
3 ENE 1988