

CATASTRO NACIONAL

09 113

ROLLO - IMAGEN  
SECCION MICROFILM AÑO 2003

459-C-1-6-11



**REGISTRO NACIONAL  
CATASTRO NACIONAL**


El presente plano ha cumplido con los requisitos exigidos por la ley, por lo que ha sido registrado bajo el siguiente número:

C-835768-2003

**14 ENE 2003**  
Fecha

\_\_\_\_\_  
Firma Autorizada



**UBICACION GEOGRAFICA**  
HOJA TEJAR - ESCALA 1:10000

DERROTERO		
LINEA	ACIMUT	DIST.(m)
1-2	237° 00'	7.36
2-3	281° 21'	6.29
3-4	352° 56'	3.51
4-5	017° 31'	10.28
5-6	012° 01'	2.70
6-7	057° 00'	0.47
7-1	147° 00'	16.00

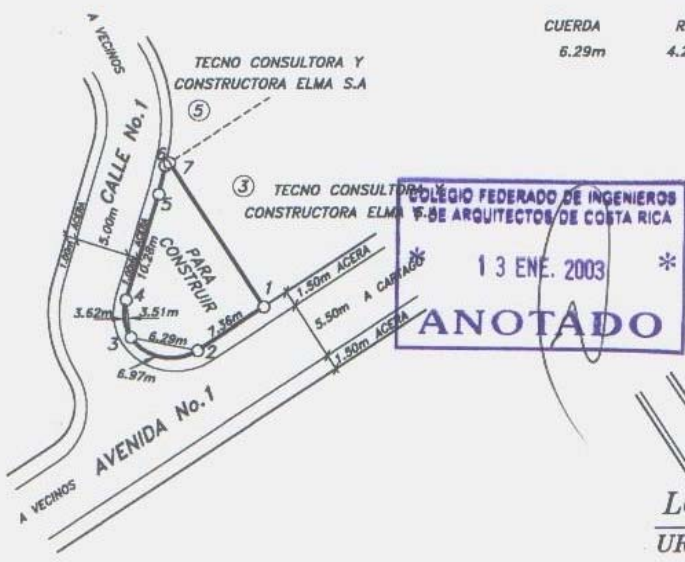
**NOTAS:**  
 -LEVANTAMIENTO POLAR  
 -POLIGONAL ABIERTA CON ESTACION TOTAL.  
 -ERROR LINEAL ESTIMADO 0.003 m.  
 -ERROR ANGULAR ESTIMADO NO SE DA POR METODO UTILIZADO.  
 -MODIFICA AL PLANO No. C-801803-2002

-DISTANCIA DEL PUNTO 5 AL PUNTO 6  
FRENTE A CALLE PUBLICA ES DE 2.70m


**DATOS DE CURVA**

LINEA 3-4			
CUERDA	RADIO	TANG. L.C	CUERDA
6.29m	4.21m	1.93m	3.62m 3.51m

AREA=0.91m<sup>2</sup>

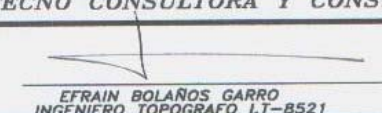


**PARA CONSTRUIR LOTE MIXTO COMERCIAL-RESIDENCIAL**



**LOCALIZACION**  
**URBANIZACION LOS ADOBES**  
ESCALA 1:2000

**ANOTADO**  
13 ENE. 2003

PROPIEDAD DE: <b>TECNO CONSULTORA Y CONSTRUCTORA ELMA S.A.</b>	CEDULA JURIDICA No.3-101-254038	AREA: <b>127.83 m<sup>2</sup></b>	SITUADO EN URBANIZACION LOS ADOBES
 EFRAIN BOLAÑOS GARRO INGENIERO TOPOGRAFICO I.T-8521	PROTOCOLO TOMO: 9775 FOLIOS: 130	AREA SEGUN REGISTRO: 3029.96 m <sup>2</sup>	DISTRITO: 6°GUADALUPE CANTON: 1°CARTAGO PROVINCIA: 3°CARTAGO
	ESCALA: 1:500      LOTE N° 4	FECHA: NOVIEMBRE 2002	INFORMACION DEL REGISTRO PUBLICO ES PARTE DE FOLIO REAL <b>3 190149-000</b>