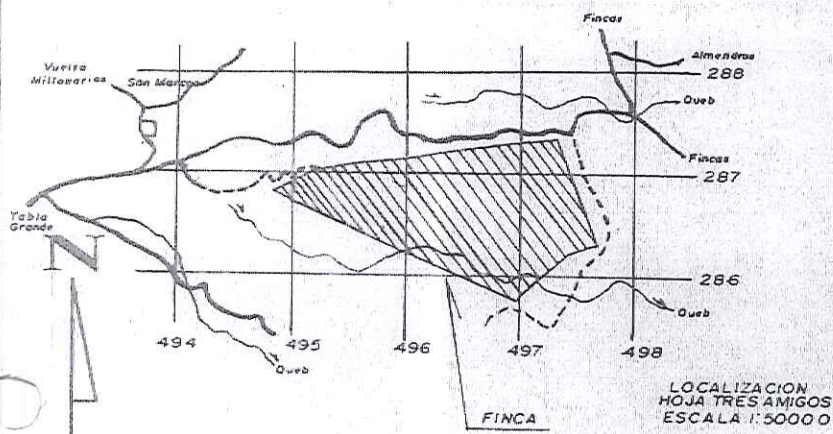



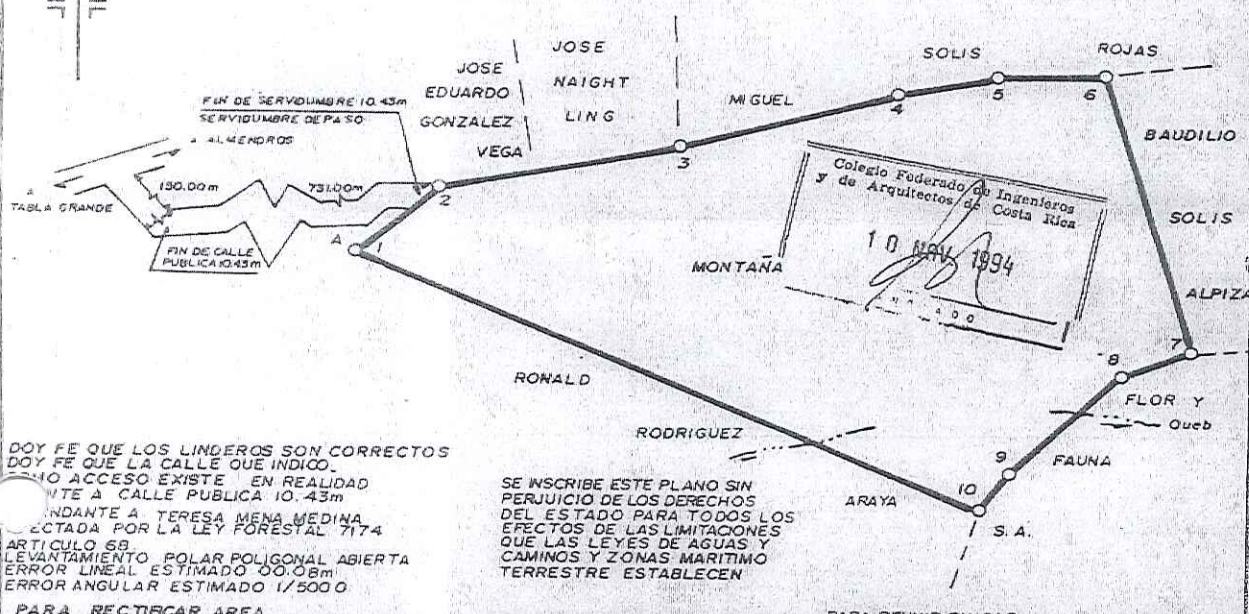
CATASTRO NACIONAL
323 138
ROLLO IMAGEN
SECCION MICROFILM AÑO 1994

REGISTRO NACIONAL
CATASTRO NACIONAL
El presente plano ha cumplido con los requisitos exigidos por la ley, por lo que ha sido registrado bajo el siguiente número:
A-221894-94
17 NOV 1994
Fecha _____ Firma Autorizada _____



LINEA	AZIMUT		DIST.	
	°	'	m	cm
1 - 2	46	16	400	00
2 - 3	79	07	853	77
3 - 4	74	10	800	00
4 - 5	80	58	342	01
5 - 6	90	01	367	14
6 - 7	164	47	144	21
7 - 8	246	07	260	02
8 - 9	224	05	544	60
9 - 10	215	58	184	99
10 - 1	295	05	246	71

MODIFICA AL PLANO CATASTRADO
A-3693/67



DOY FE QUE LOS LINDEROS SON CORRECTOS
DOY FE QUE LA CALLE QUE INDICO
NO ACCESO EXISTE EN REALIDAD
ANTE A CALLE PUBLICA 10.43m
INDANTE A TERESA MENA MEDINA
RECTADA POR LA LEY FORESTAL 7174
ARTICULO 69
LEVANTAMIENTO POLAR POLIGONAL ABIERTA
ERROR LINEAL ESTIMADO 00.08m
ERROR ANGULAR ESTIMADO 1/5000

SE INSCRIBE ESTE PLANO SIN
PERJUICIO DE LOS DERECHOS
DEL ESTADO PARA TODOS LOS
EFECTOS DE LAS LIMITACIONES
QUE LAS LEYES DE AGUAS Y
CAMINOS Y ZONAS MARITIMO
TERRESTRE ESTABLECEN

REGISTRO NACIONAL
OFICINA REGIONAL DE CIUDAD QUESADA
CERTIFICA:
Que la descripción copia es fiel del plano
original catastrado
09 DIC 2009
Firma

Se advierte a los usuarios que los
planos inscritos a partir del 29 de
septiembre del 2008 se encuentran
sujetos a los términos de
provisionalidad, conforme al artículo
71 del Reglamento a la Ley de
Catastro Nacional, N° 6545
Dirección de Oficinas Regionales

PARA RECTIFICAR AREA			PARA REUNIR FINCAS		
PROPIEDAD DE	CEDULA No. 9-054-532	SITUADO EN	FINCAS INSCRITAS EN		
CARLOS EDUARDO LIZANO BARQUERO		SAN MARCOS	TOMO	FOLIO	NUMERO
		DISTRITO	1938	259	135664-06
		ICUTRIS	1939	196	135721-06
		CANTON	1916	132	133768-07
		SAN CARLOS	1938	261	135666-03
		PROVINCIA	FOLIO REAL NUMERO AREA		
		ALAJUELA	2153929-000		1979789.61m
AREA 2882570.89 m ²	Area según Registro m ²	ARCHIVO No	FECHA		
			JULIO 1994		
PROTOCOLO TOMO	FOLIO	ESCALA			
7706	166	1:20000			

REUNE 5 FINCAS:FOLIO REAL NUMERO:2-396481-000

REC
Oficina 215
Ciudad Quesada
* 09 DIC. 2009 *
Juan Pablo Varela Vasquez
CAJERO

MONTO EN LETRAS:
MIL LOCIENTOS CUARENTA COLONES
CON OCHENTA CTS.

DETALLE DE LA TRANSACCION
Efectivos: *****1,200.00
Valores: *****1,200.00
Total: *****1,200.00
Total NETO: *****1,200.00
Monto de Transaccion: COLONES
Sub Tot. Tributos: *****1,200.00
Descuento: *****1,200.00
Total Tributos: *****1,200.00



Numero Entero: 000970340019
Tasacion: 10347143
Registro: ENTERO DE TIBRES
Actos: ENTERO DE TIBRES
Monto Tasado: 0.01
Descripción:
Boletera:
Finca/Not:
TIBRE FOLIO: 1,200.00
TIBRE AREA: 15.00
TIBRE MONEDA: 5.00