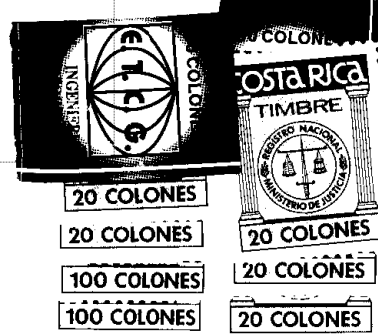


INSCRIPCIÓN: 2-897853-2003
 Fecha : 10/12/2003 17:20:35
 Registrador: JUAN CARLOS SEGURA CARVAJAL
 E9920D31CA4CCE8895EB2C3C9F912EDB

Catastro Nacional
 1-1880093
 20/11/2003 11:57:02

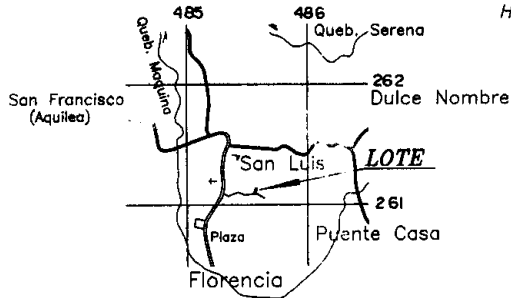


LÍNEA	A C I M U T	DIST.(m)
1-2	083° 17.9'	18.00
2-3	024° 53.6'	26.59
3-4	026° 07.0'	17.60
4-5	289° 49.0'	18.00
5-1	202° 26.9'	52.07

Catastro Nacional
 1-1880093
 05/12/2003 09:54:03
 Reingreso

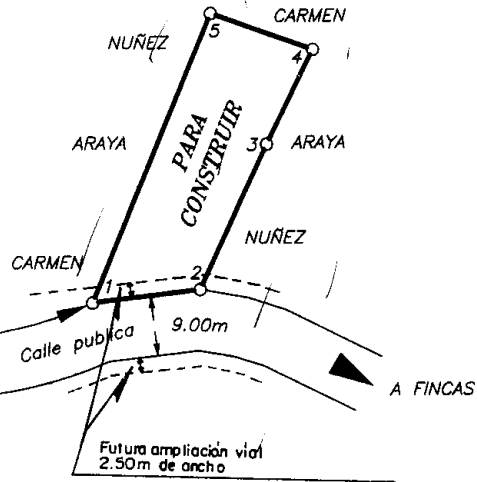
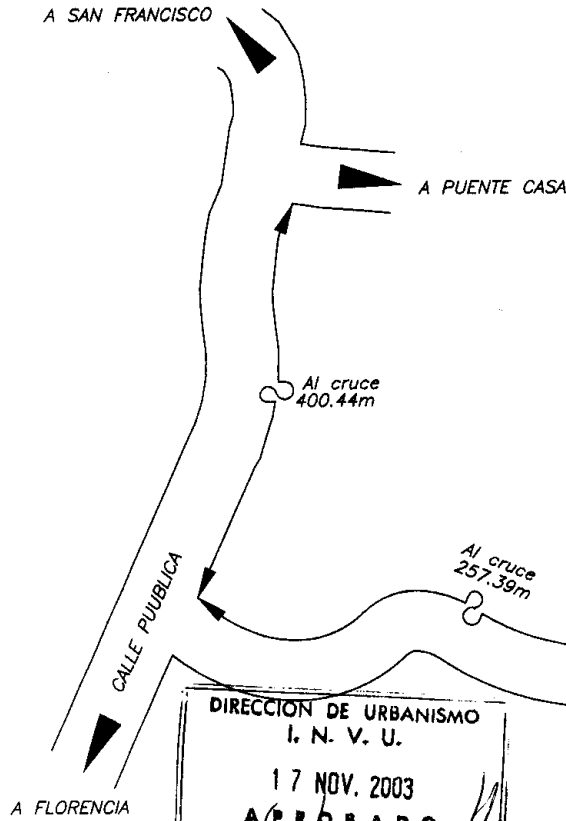
LOCALIZACION
 HOJA AGUAS ZARCAS
 ESCALA 1:50000

N



LEVANTAMIENTO POLAR POLIGONAL ABIERTA ;
 ERROR LINEAL ESTIMADO 00.00 m /
 ERROR ANGULAR ESTIMADO 00 00'
 DOY FE QUE LOS LINDEROS SON CORRECTOS
 FRENTE A CALLE PUBLICA DEL VERTICE 1,
 AL VERTICE 2, 18.00m

COLEGIO FEDERADO DE INGENIEROS
 Y DE ARQUITECTOS DE COSTA RICA
 * 20 NOV 2003 *
ANOTADO



DIRECCION DE URBANISMO
 I. N. V. U.
 17 NOV. 2003
APROBADO
 PARA EFECTOS DE CATASTRO
 FIRMA

PROPIEDAD DE CARMEN ARAYA NUÑEZ CEDULA NO. 2-278-862

SITUADO EN: SAN LUIS ES PARTE DEL TOMO: 2092
 DISTRITO: 02 FLORENCIA FOLIO: 517-518
 CANTON: 10 SAN CARLOS NUMERO 144892
 PROVINCIA: 02 ALAJUELA ASIENTO: 5-7

ABRAHAM PANIAGUA CHAVES TOPOGRAFO ASOCIADO T.A. 4548
 AREA: 800.00 m²
 Area Según Registro: 20091.88 m²

PROTOCOLO TOMO: 12800 FOLIO: 84 ESCALA: 1:1000 1 FECHA: OCTUBRE 2003

A-10-2-15-381- PRESENTACION 1871552