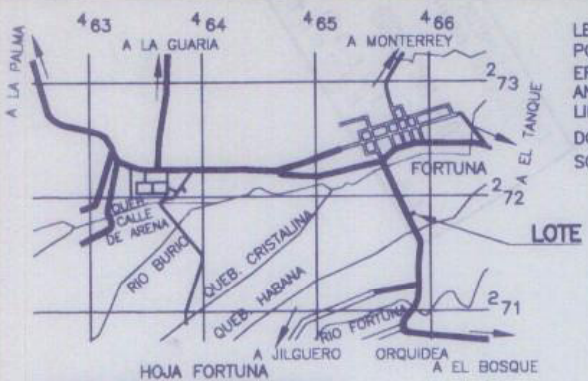


CATASTRO NACIONAL
87 125
 ROLLO - IMAGEN
 SECCION MICROFILM AÑO 2000

REGISTRO NACIONAL
CATASTRO NACIONAL
 El presente plano ha cumplido con los requisitos exigidos por la ley, a lo que ha sido registrado bajo el siguiente número:
A- 626468-2000
- 8 MAY 2000
 Fecha _____ Firma Autorizada _____

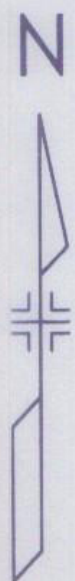


LEVANTAMIENTO POLAR
 POLIGONAL ABIERTA
 ERRORES ESTIMADOS
 ANGULAR 00' 01"
 LINEAL 0.01m
 DOY FE QUE LOS LINDEROS
 SON EXISTENTES

LINEA	ACIMUT	DIST.(m)
1 - 2	153° 01'	15.02
2 - 3	059° 09'	34.90
3 - 4	321° 51'	15.00
4 - 1	239° 20'	31.98

HOJA FORTUNA
 UBICACION GEOGRAFICA
 Escala 1:50.000

**COLEGIO FEDERADO DE INGENIEROS
 Y DE ARQUITECTOS DE COSTA RICA**
 OFICINA DE CATASTRO IOT
03 MAYO 2000
 ANOTADO _____



MODIFICA AL CATASTRADO CON EL N° A-504195-1998

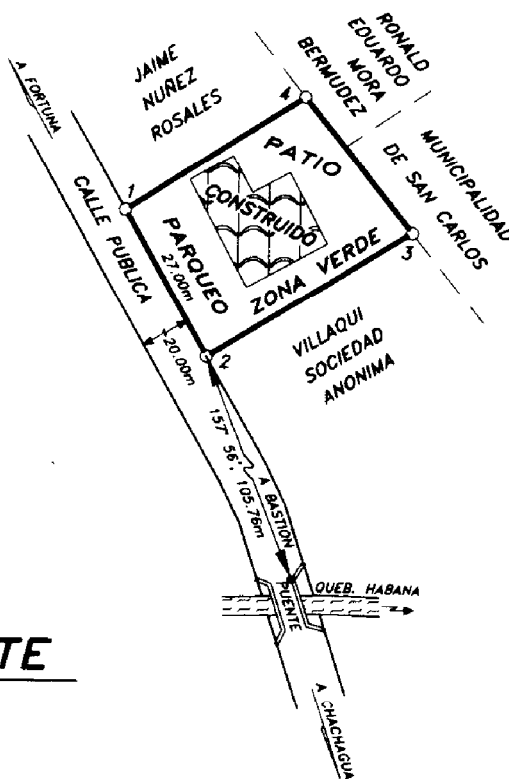
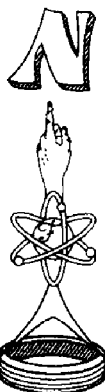
PROPIETARIO : CEDULA N° 1-813-083 CARMEN LIDIA QUIROS CORRALES		SITUADO EN: FORTUNA	
 OLGIER MURILLO RAMIREZ TOPOGRAFO ASOCIADO No T.A. 3983		AREA	499.22 m ²
		AREA SEGUN REGISTRO	4490.41 m ²
PROTOCOLO: TOMO : 10586	FOLIO: 104	ESCALA: 1:500	DISTRICTO: 7° FORTUNA CANTON: 10° SAN CARLOS PROVINCIA: 2° ALAJUELA ARCHIVO: L-110-P-46- CARMENLJ
		ES PARTE FOLIO REAL MATRICULA 2259190-000 FECHA: ABRIL 2000	

INSCRIPCIÓN: 2-899764-2003
Fecha : 17/12/2003 13:54:33
Registrador: OLMAN RODRIGUEZ CORDERO
CE62892B2C4D03B9F6DED26546BC6FD8



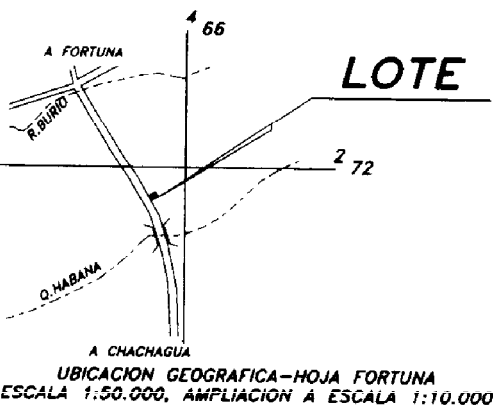
DERROTERO

LÍNEA	AZIMUT	DISTANCIA
1 - 2	150° 26'	27.00m
2 - 3	58° 36'	38.77m
3 - 4	321° 10'	27.97m
4 - 1	237° 21'	34.30m



Catastro Nacional
1-1885799
15/12/2003 14:30:56
Reingreso

COLEGIO FEDERADO DE INGENIEROS
Y DE ARQUITECTOS DE COSTA RICA
* 15 DIC. 2003 *
ANOTADO



MODIFICA AL PLANO A-814153-2002 EN UBICACION.
LEVANTAMIENTO POLAR POLIGONAL CERRADA.
ERRORES: ANGULAR 0' 01', LINEAL 0.02m.
LINDEROS ESTABLECIDOS MEDIANTE EL
AMOJONAMIENTO DE LOS VERTICES CON PINES DE HIERRO.

ARCHIVO: 12 K3 1 ESCALA 1: 1.000 FECHA: DICIEMBRE / 2003 PROTOCOLO - TOMO 12898 FOLIO 28	PROPIEDAD DE: VILLAQUI SOCIEDAD ANONIMA CEDULA JURIDICA 3-101-210537	AREA 1000.00 m²
GUSTAVO BARRI GIORDANO TOPOGRAFO ASOCIADO T.A.-6015	ES PARTE FOLIO REAL 2382219-000 AREA SEGUN REGISTRO 2146.69 m²	SITUADO EN: LA FORTUNA DISTRITO 7° FORTUNA CANTON 10° SAN CARLOS PROVINCIA 2° ALAJUELA