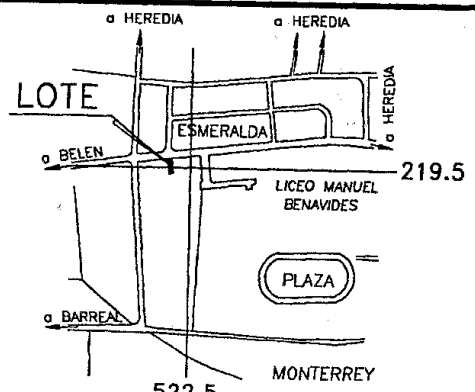



VER DOCUMENTO ADJUNTO
SOBRE ANOTACIONES

INSCRIPCIÓN: 4-1128365-2007
Fecha: 10/10/2007 16:13:11
Registrador: LUIS SANCHEZ VARGAS
64B928E5A313716D74FCD07BBCB8F85

Catastro Nacional
1-2251502
08/10/2007 12:06:51

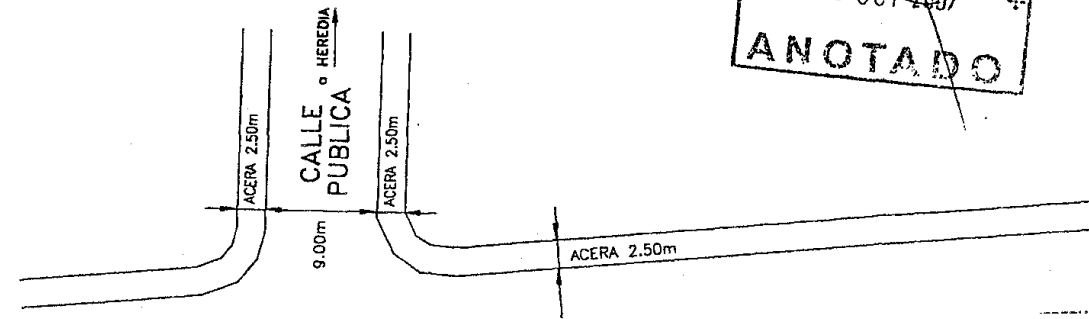


LINEA	A C I M U T	DIST. (m)
1-2	265°11'	6.50
2-3	355°30'	21.50
3-4	85°11'	6.50
4-1	175°30'	21.50
AREA DEL POLIGONO (m ²)		139.75

- LEVANTAMIENTO POLAR, POLIGONO CERRADA.
- CIERRE LINEAL 1/29384, CIERRE ANGULAR= 00°00'35"
- DOY FE DE QUE LOS LINDEROS SON EXISTENTES
- MODIFICA AL PLANO CATASTRADO No.: H-358169-1979
- MODIFICA AL PLANO CATASTRADO No.: H-1181681-2007

LOCALIZACION GEOGRAFICA

HOJA CUBUJUQUI ESCALA 1:10000



COLEGIO FEDERATIVO DE INGENIEROS
Y DE ARQUITECTOS DE COSTA RICA
08 OCT 2007
ANOTADO