



REGISTRO INMOBILIARIO
SUBDIRECCIÓN
CATASTRAL

INSCRIPCIÓN No:
2-1975237-2017

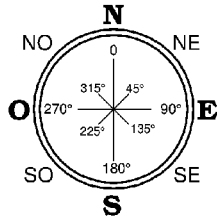
Fecha : 05/06/2017 09:48:58
Registrador: FABIAN CORDERO SANCHEZ
C9DB3F2E3C78E97A6CB0B2209C9A03A4

Catastro Nacional
2017-13264-C
31/05/2017 10:11:35
Reingreso por Apelación



Contrato 708290
Fecha 30/05/2017
Sellado CFIA

Entero Bancario
Documento N° 000232452458



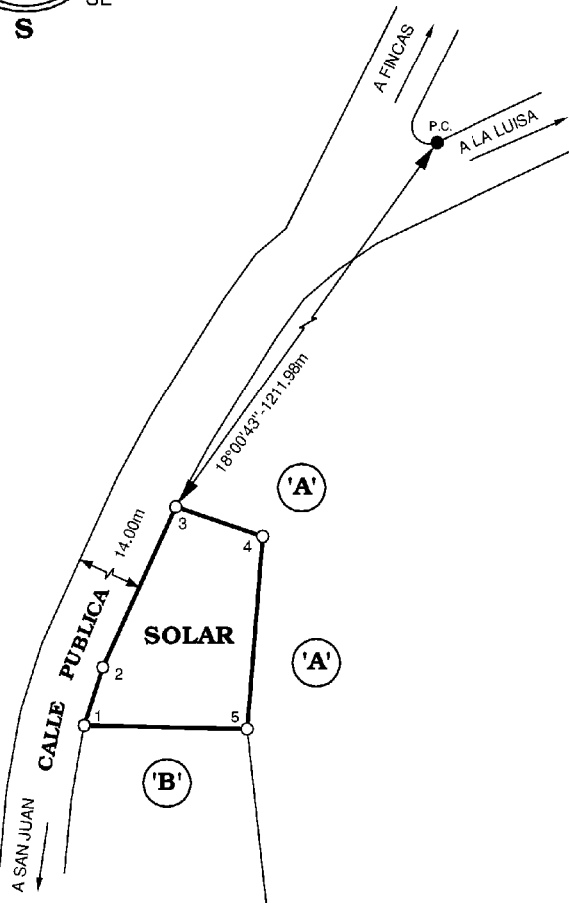
NOTAS
ESTE PLANO SERVIRA UNICAMENTE PARA INSCRIBIR EL INMUEBLE.
UNA VEZ INSCRITO EL FRACCIONAMIENTO RESPECTIVO,
EL PLANO SURTIRA LOS EFECTOS JURIDICOS CORRESPONDIENTES
DESDE LA FECHA DE SU INSCRIPCION EN EL CATASTRO.

DERROTERO

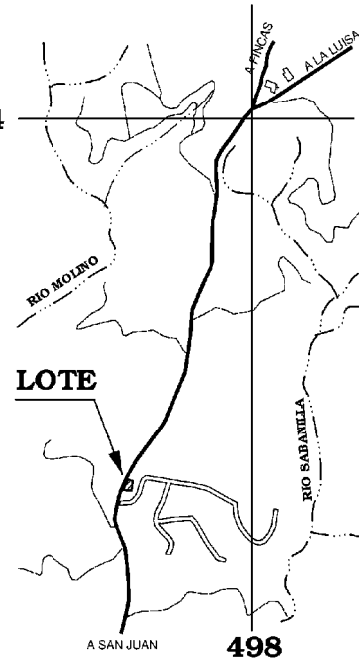
LINEA	AZIMUT	DIST. (m)
1 - 2	17°33'57"	5.21
2 - 3	24°30'58"	14.81
3 - 4	108°42'38"	7.74
4 - 5	184°38'54"	16.32
5 - 1	271°16'58"	13.73

-COLINDANTES:

- (A') - JOHNNY ARCE PRENDAS
- (B') - GLORIA ARIAS CAMPOS



234



A SAN JUAN 498

NOTAS
LEVANTAMIENTO POLAR, POLIGONAL ABIERTA, ERRORES ESTIMADOS:
ANGULAR 00° 01' LINEAL 0.01m / DOY FE QUE LOS LINDEROS SON EXISTENTES
-MODIFICA AL PLANO CATASTRADO N° A-1334015-2009
-FRENTE A CALLE PUBLICA DEL VERTICE 1-3: 20.02m.

UBICACION GEOGRAFICA
HOJA CIRRI -- ESCALA 1 : 10000

ARCHIVO: 2A 1--SABANILLA (2)	ES PARTE FOLIO REAL 2 125917-000	AREA SEGUN REGISTRO: 22250.00 m²	
FECHA: FEBRERO 2017			
PROTOCOLO:			
TOMO: 19492 FOLIO: 056			
ESCALA: 1:500	AREA:	SITUADO EN: SABANILLA	JOSE LUIS JIMENEZ ALFARO TOPOGRAFO ASOCIADO T.A. 5933
194 m²	DISTRITO: 05° RODRIGUEZ		
	CANTON: 12° VALVERDE VEGA		
	PROVINCIA: 2° ALAJUELA		