

317-S-1-10-15-

SECCION DE MICROFILM	
RELLS 150	IMAGEN 63
FECHA 17 AGO. 1987	FIRMA <i>[Signature]</i>


**REGISTRO NACIONAL
CATASTRO NACIONAL**

El presente plano ha cumplido con los requisitos exigidos por la ley por lo que ha sido registrado bajo el siguiente número

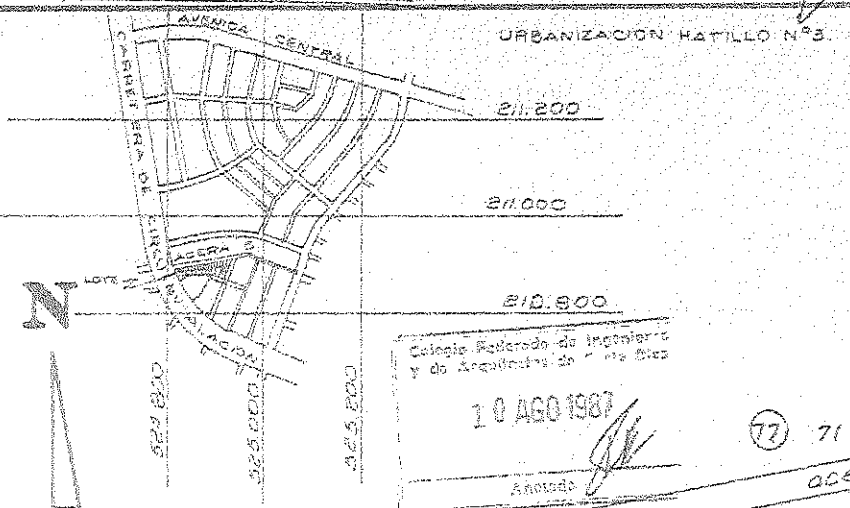
54-697714-87

13 AGO. 1987

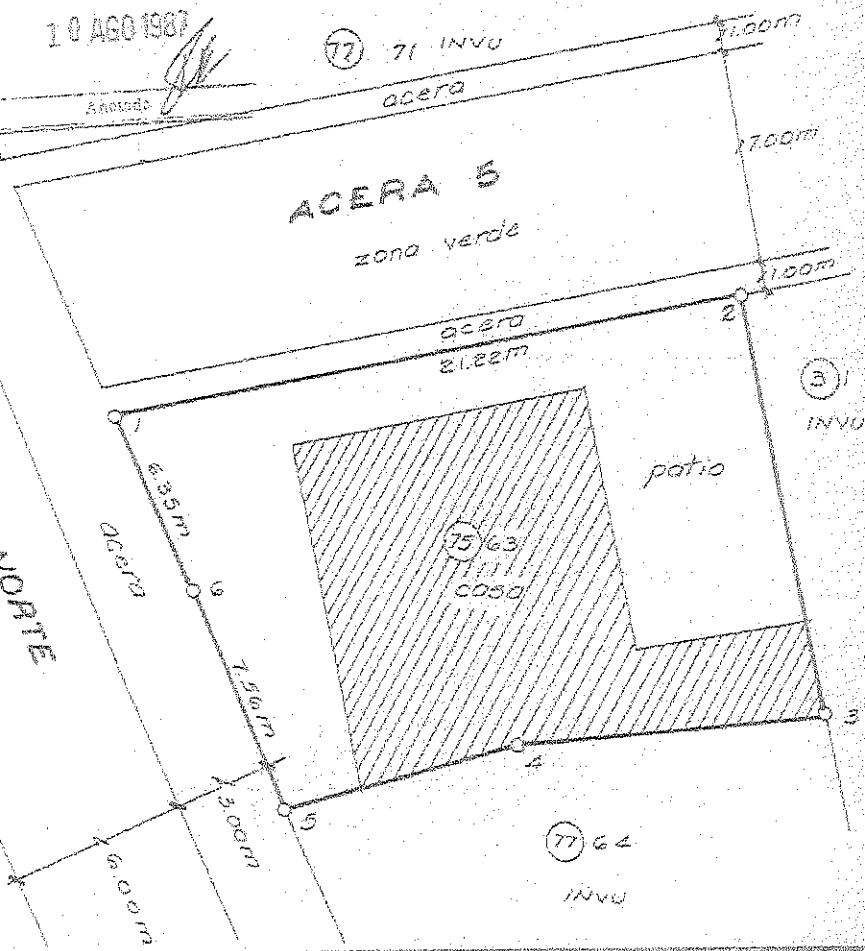
Fecha *[Signature]* Firma Autorizada



LÍNEA	ACIMUT	DIST
1-2	73°30'	21.22
2-3	129°44'	14.155
3-4	264°16'	10.165
4-5	257°33'	8.01
5-6	335°26'	7.54
6-1	335°32'	6.35



UBICACION: escuela 11280, Hoja San Jose



NOTA:
 Poligonal abierta.
 Error lineal 0.01m
 Error angular 0.01'
 Doy fe de que en este levantamiento no hubo modificación de linderos ni ambonamiento.

PROPIEDAD DE INSTITUTO NACIONAL DE VIVIENDA Y URBANISMO	CEDULA JURIDICA: 4-000-042134-12	SITUADO EN: HATILLO N°3	ES PARTE DE LA FINCA INSCRITA AL FOLIO REAL 1147.964A-000
<i>[Signature]</i> PATRICIO ARROYO ESCOBAR Agrimensor Asociado & A. 102	AREA 268.58 m ² Area según Registro 432 115.03 m ² ESCALA 1:200	DISTRITO: 10° HATILLO CANTON: 7° SAN JOSE PROVINCIA: 1° SAN JOSE	FECHA: JUNIO 1987
PROTOCOLO TOMO AT03	FOLIO 126	ARCHIVO N°:	