

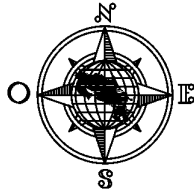
REGISTRO NACIONAL
 REPUBLICA DE COSTA RICA
 REGISTRO INMOBILIARIO
 SUBDIRECCIÓN CATASTRAL
 INSCRIPCIÓN No.:
3-5762-2024
 Fecha: 08/02/2024 09:17:33
 Registrador: VANESSA CHAVES MORA
 9B5D1FA337E7BEB146C1E9A33BC58308

Catastro Nacional
2024-4381-C
 02/02/2024 08:49:25
 Reingreso

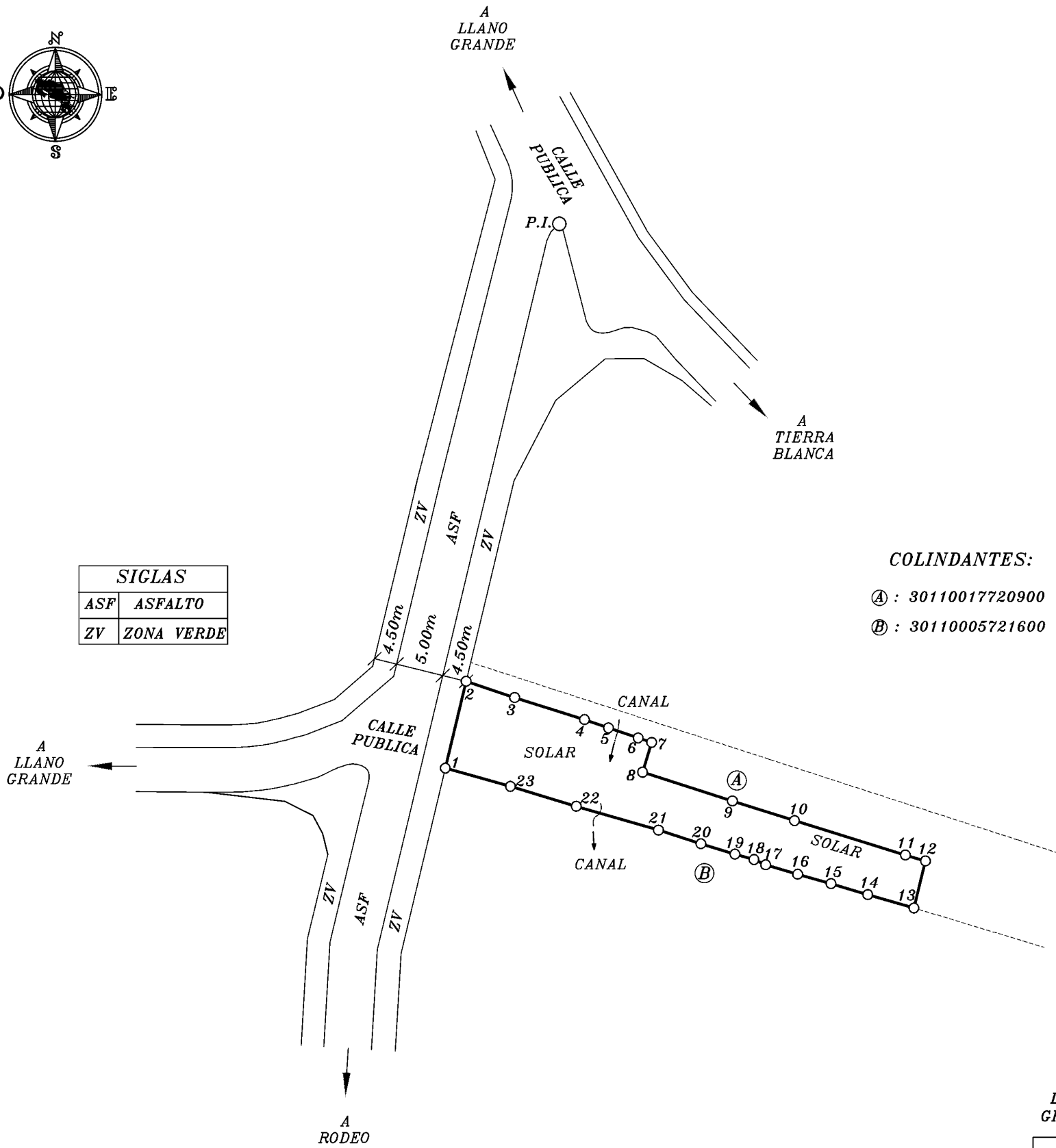


Contrato 1114728
 Fecha 01/02/2024
 Visado CFIA

ENTERO No.: 539621366



SIGLAS	
ASF	ASFALTO
ZV	ZONA VERDE



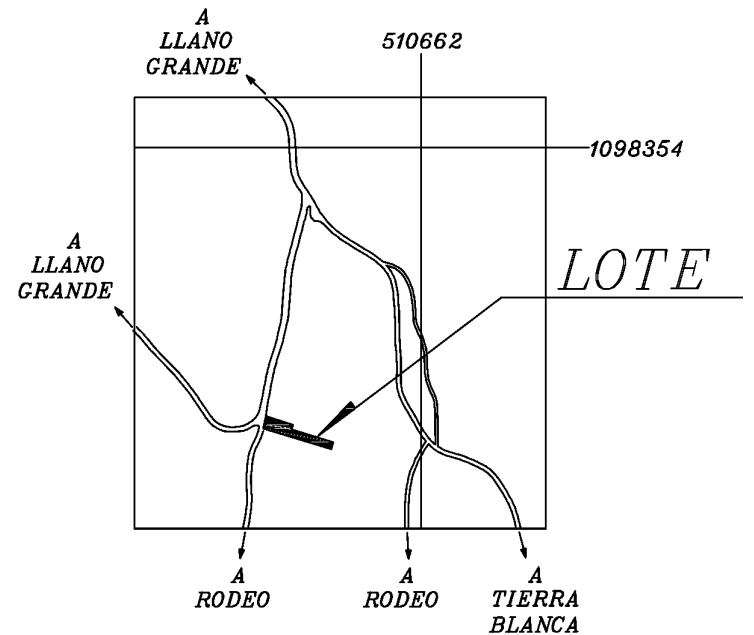
DERROTERO COORDENADAS CRTM05 (m)		
PUNTO	ESTE	NORTE
1	510441.35	1097966.41
2	510445.62	1097983.95
3	510455.59	1097980.67
4	510469.93	1097976.22
5	510474.85	1097974.54
6	510480.95	1097972.51
7	510483.71	1097971.61
8	510481.86	1097965.59
9	510500.30	1097959.78
10	510513.04	1097955.80
11	510535.82	1097948.85
12	510539.94	1097947.65
13	510537.57	1097938.16
14	510528.09	1097940.85
15	510520.55	1097943.08
16	510513.70	1097944.98
17	510507.13	1097946.88
18	510504.73	1097947.94
19	510500.82	1097949.03
20	510493.83	1097951.14
21	510485.12	1097953.88
22	510468.24	1097958.70
23	510454.72	1097962.72

COLINDANTES:

- Ⓐ : 30110017720900
- Ⓑ : 30110005721600

NOTAS:

- Para rectificar medida.
- Doy fe de que los linderos son existentes.
- Levantamiento GNSS estático y RTK realizado con equipo de triple frecuencia, L1, L2 y L5, solucionado con las estaciones del I.G.N.
- Errores del levantamiento 1.5cm.
- Error medio cuadrático: 0.9cm.
- Exactitud absoluta: ± 0.40m
- Exactitud relativa: ± 0.06m
- Escala del mapa Catastral: 1:1000.
- Época 2005.83, datum CR05, proyección CRTM05.
- Todas las distancias dadas están en metros.
- Distancia frente a calle pública entre los vértices 1 a 2: 18.06m.
- Modifica al plano catastrado N° C-1430473-2010.
- PI= Punto de Intersección.
- Referencia del vértice 2 al PI= Azimut: 11°34'20", Distancia 294.54m.
- Este plano servirá únicamente para realizar el movimiento registral.
- Una vez inscrita la rectificación de área respectiva, el plano surtirá los efectos jurídicos correspondientes desde la fecha de su inscripción en la Subdirección Catastral.
- Afectado por Ley Forestal No. 7575, Artículo 33.
- Afectado por Ley de Aguas 276 y sus Reformas.



UBICACION GEOGRAFICA
 HOJA REVENTADO & LLANO GRANDE
 PROYECCION CARTOGRAFICA CRTM-05
 ESCALA 1:10000

SITUADO EN: LLANO GRANDE DISTRITO: 10° LLANO GRANDE CANTON: 01° CARTAGO PROVINCIA: 3° CARTAGO	INFORMACIÓN DE REGISTRO FINCA FOLIO REAL N° 30230103-000	Archivo: BCR_LLANO GRANDE	ESCALA 1: 1000
	IDENTIFICADOR PREDIAL 30110023010300 AREA SEGUN REGISTRO 1305.00m2	PROFESIONAL RESPONSABLE Firmado digitalmente por MAINOR MARCELINO GUADAMUZ CHAVARRIA (FIRMA) Fecha: 2024.01.19 12:17:50 -06'00'	FECHA ENERO / 2024
AREA 1300m²		MAINOR GUADAMUZ CHAVARRIA INGENIERO TOPOGRAFO Y GEODESTA I.T. 4072	FOLIO 066