



**CATASTRO NACIONAL**  
141 301  
ROLLO - IMAGEN  
SECCION MICROFILMAÑO 2003

**REGISTRO NACIONAL**  
**CATASTRO NACIONAL**  
El presente plano ha cumplido con los requisitos exigidos por la ley, y ha sido registrado bajo el siguiente número:  
**P-862319-2003**  
**09 JUN 2003** *Ejst*  
Fecha \_\_\_\_\_ Firma Autorizada \_\_\_\_\_

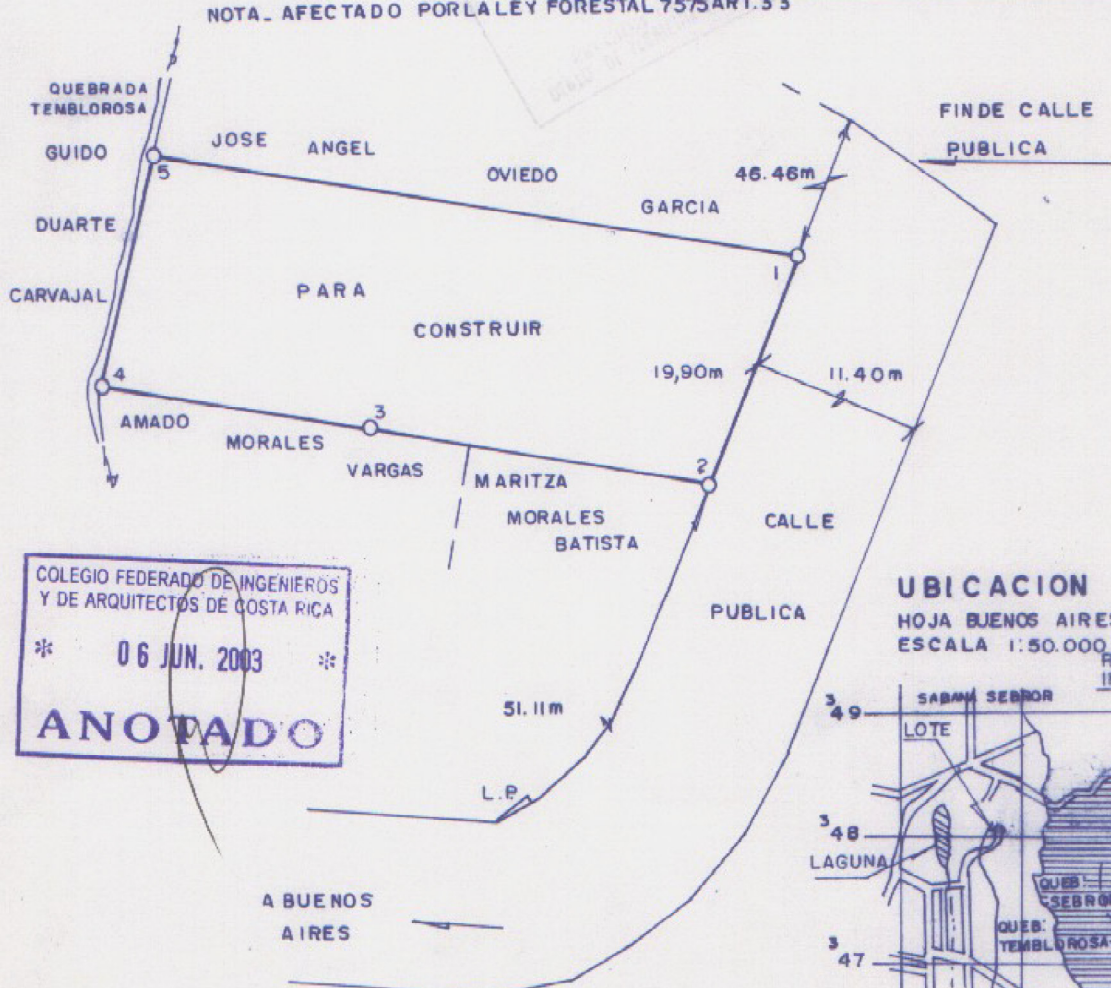


LINDEROS EXISTENTES  
LEVANTAMIENTO POLAR  
POLIGONAL ABIERTA  
ERROR LINEAL ESTIMADO 0.01m  
ERROR ANGULAR ESTIMADO 0°01'

LINEA	ACIMUT	DIST.	
		m	cm
1 - 2	202	03	19 90
2 - 3	279	32	28 14
3 - 4	278	42	22 07
4 - 5	12	52	18 97
5 - 1	98	40	53 42

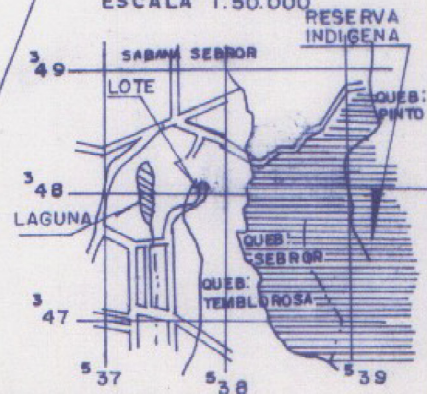


NOTA. AFECTADO POR LA LEY FORESTAL 7575 ART. 3.3



COLEGIO FEDERADO DE INGENIEROS  
Y DE ARQUITECTOS DE COSTA RICA  
\* 06 JUN. 2003 \*  
**ANOTADO**

**UBICACION**  
HOJA BUENOS AIRES  
ESCALA 1:50.000



PROPIEDAD DE **CEDULA JURIDICA N° 3-101-010882**  
**CORPORACION DE DESARROLLO AGRICOLA DEL MONTE S.A.**  
EN POSESION DE **LUANDER GRANADOS ARAUZ**  
CEDULA N° 1-911-140

SITUADO EN BUENOS AIRES  
DISTRITO 1º BUENOS AIRES  
CANTON 3º BUENOS AIRES  
ESPARTE DE FOLIO REAL  
60 233 61-000

ORLANDO MONTERO MORA  
AGRIMENSOR ASOCIADO AAO30

AREA **987.84** m<sup>2</sup>  
Area según Registro: 42 ha 1222.22 m<sup>2</sup>

PROTOCOLO TOMO 12 474  
FOLIO 50

ESCALA 1:500

ARCHIVO N° \_\_\_\_\_  
FECHA MAYO DEL 2002