



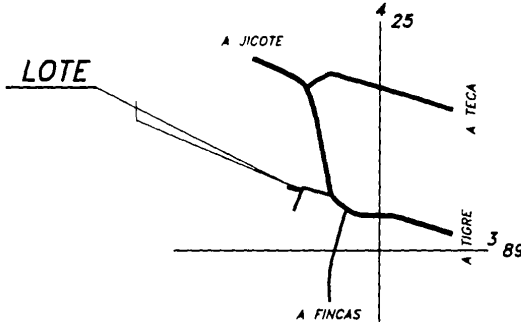
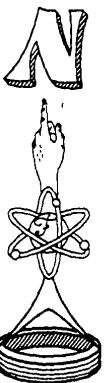
INSCRIPCIÓN: 6-1156981-2007
 Fecha : 13/11/2007 11:17:18
 Registrador: JOSE RAMIREZ SOLANO
 DC0991EB040FC6E18DDA59621342DCD4



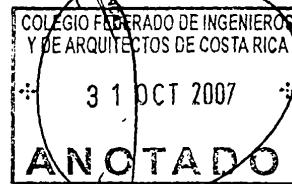
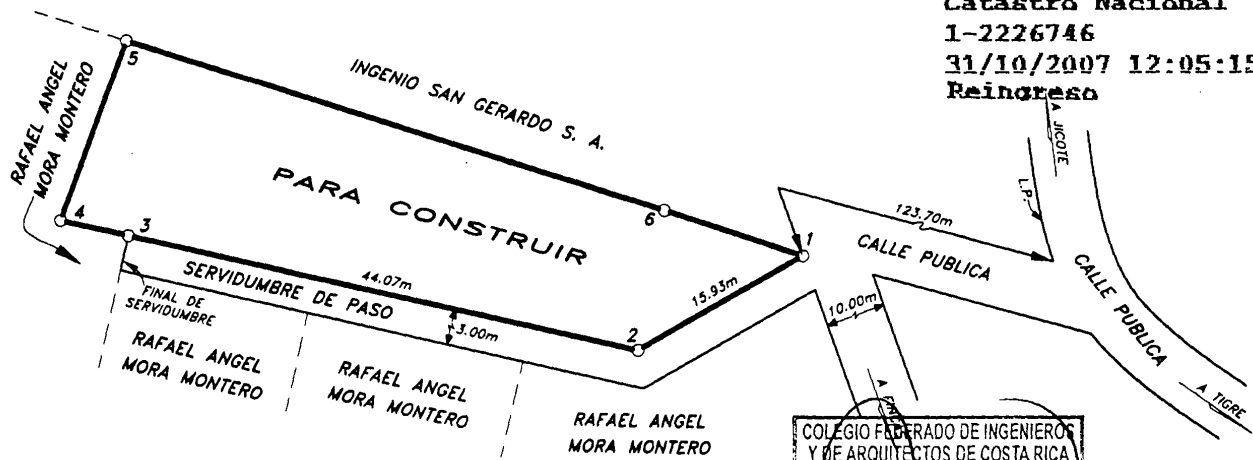
UBICACION GEOGRAFICA-HOJA PARRITA, EDICION 3
 ESCALA 1:50.000, AMPLIACION A ESCALA 1:25.000

DERROTERO

LINEA	A Z I M U T	DISTANCIA
1 - 2	240° 30' 08"	15.93m
2 - 3	282° 34' 45"	44.07m
3 - 4	282° 34' 45"	5.84m
4 - 5	19° 56' 33"	16.07m
5 - 6	107° 26' 21"	47.63m
6 - 1	108° 17' 57"	12.28m



Catastro Nacional
 1-2226746
 31/10/2007 12:05:15
 Reingreso



DOY FE QUE LA INSCRIPCION DE ESTE DOCUMENTO NO AFECTA NI PERJUDICA LAS AREAS CORRESPONDIENTES AL PATRIMONIO NACIONAL DE LA ZONA MARITIMO-TERRESTRE DEL ESTADO. MODIFICA AL PLANO P-464356-1982, EN SU UBICACION Y REFERENCIA A ESQUINA Y DOY FE QUE ESTE PLANO NO TRASLAPA NINGUNA OTRA FINCA. LA SERVIDUMBRE DE PASO TIENE UN ANCHO DE 3.00m, DA ACCESO A UN MAXIMO DE 3 LOTES Y TIENE UNA LONGITUD DE 60.00m.

LEVANTAMIENTO POLAR POLIGONAL ABIERTA.
 ERRORES ESTIMADOS: ANGULAR 0° 01',
 LINEAL 0.01m./LINDEROS EXISTENTES.

ARCHIVO: 7 0 9	PROPIEDAD DE:	AREA
ESCALA 1: 500	RAFAEL ANGEL MORA MONTERO	751.77 m²
FECHA: JULIO / 2007	CEDULA 1-311-743	
PROTOCOLO - TOMO 15087	ES PARTE FOLIO REAL 6044860-000	SITUADO EN: JICOTE
FOLIO 06	AREA SEGUN REGISTRO 3ha4944.80 m ²	DISTRITO 1° PARRITA CANTON 9° PARRITA PROVINCIA 6° PUNTARENAS
	OSCAR ROBLES SALAZAR TOPOGRAFO ASOCIADO T.A.-3859	

APNO 1268