

REGISTRO INMOBILIARIO
SUBDIRECCIÓN
CATASTRAL

INSCRIPCIÓN No:
5-2099226-2018

Fecha : 21/12/2018 09:30:20
 Registrador: FABIAN CORDERO SANCHEZ
 56A0A976D341BCB99396066C82408327

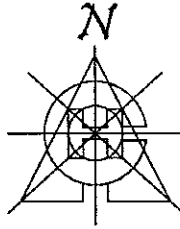
Catastro Nacional
 2018-94932-C
 19/12/2018 10:05:29
 Reingreso por Apelación



Contrato 812390
Fecha 18/12/2018
Sellado CFIA

ENTERO BANCARIO #: 29084492-4

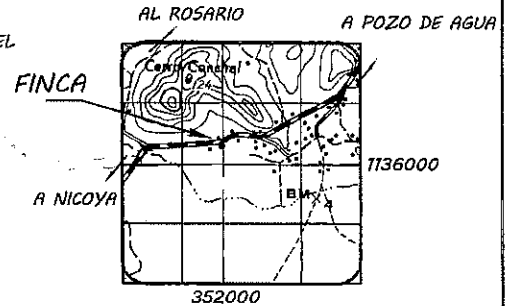
NOTAS:



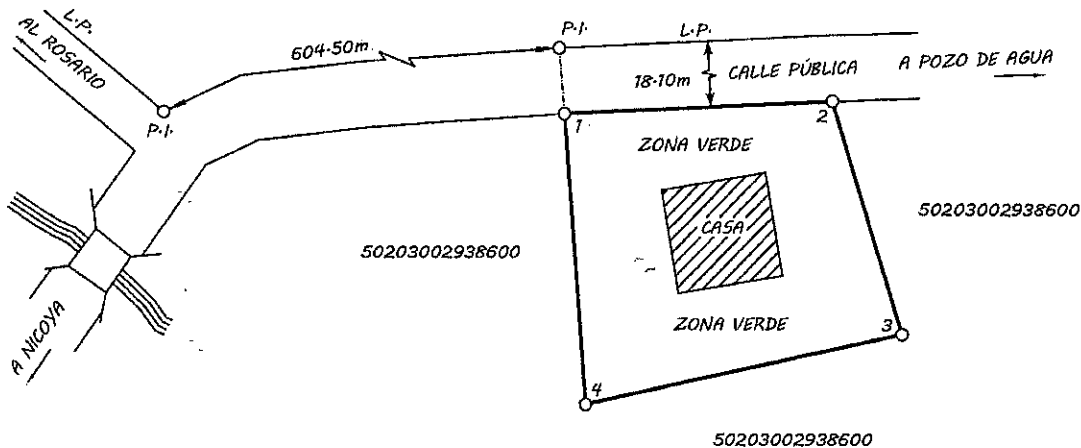
- LEVANTAMIENTO POLAR, POLIGONAL ABIERTA.
- ERRORES ESTIMADOS: ANGULAR 00° 00' 05", LINEAL 0.07m.
- DOY FÉ QUE LOS LINDEROS SON EXISTENTES.
- DISTANCIA FRENTE A CALLE PÚBLICA, VÉRTICE 1 AL 2: 22.80m
- MODIFICA AL PLANO CATASTRADO N° G-814115-1989
- EXACTITUD RELATIVA: ± 0.20m.
- EXACTITUD ABSOLUTA: ± 2.00m.
- ENLACE A RED OFICIAL DE COORDENADAS CRTMOS
- DATOS TOMADOS DE LA ORTOFOTO OFICIAL AVISO 01-2011 PULICADO EN LA GACETA 146 DEL 29 DE JULIO DE 2011, DEL IGN Y EL REGISTRO INMOBILIARIO.
- ESCALA DE MAPA CATASTRAL 1:5000.

COORDENADAS CRTMOS(m)

PUNTO	ESTE	NORTE
1	351967.80	1136157.41
2	351990.57	1136158.48
3	351996.38	1136139.19
4	351969.51	1136133.41



HOJA TALOLINGA - ESCALA 1:50.000
 VALOR DE COORDENADAS REFERIDAS A LA PROYECCIÓN CARTOGRÁFICA CRTMOS
 UBICACIÓN GEOGRÁFICA



SITUADO EN: POZO DE AGUA DISTRITO 03 SAN ANTONIO CANTÓN 02 NICOYA PROVINCIA 05 GUANACASTE ÁREA 550m²	INFORMACIÓN DE REGISTRO FINCA COMPLETA FOLIO REAL N° 5107928-000 IDENTIFICADOR PREDIAL 50203010792800 ÁREA : 550,17m ²	PROTOCOLO TOMO 20759 FOLIO 112 PROFESIONAL RESPONSABLE Alexánder Campos Hernández ALEXÁNDER CAMPOS HERNÁNDEZ TOPOGRAFO ASOCIADO T.A. 5788	ESCALA 1: 500 FECHA NOVIEMBRE / 2018