

**REGISTRO INMOBILIARIO**  
SUBDIRECCIÓN CATASTRAL

**REGISTRO NACIONAL**  
Banco de Garantías

INSCRIPCIÓN No: **2-1973285-2017**

Fecha: 28/05/2017 15:57:50  
Registrador: RAOL A. TREJOS CARRERA  
0EBC23D20957A8C251261957C322F3F9

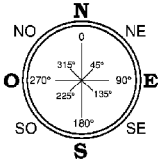
Catastro Nacional  
2017-13261-C  
17/05/2017 09:41:47  
Reingreso

**cfia**

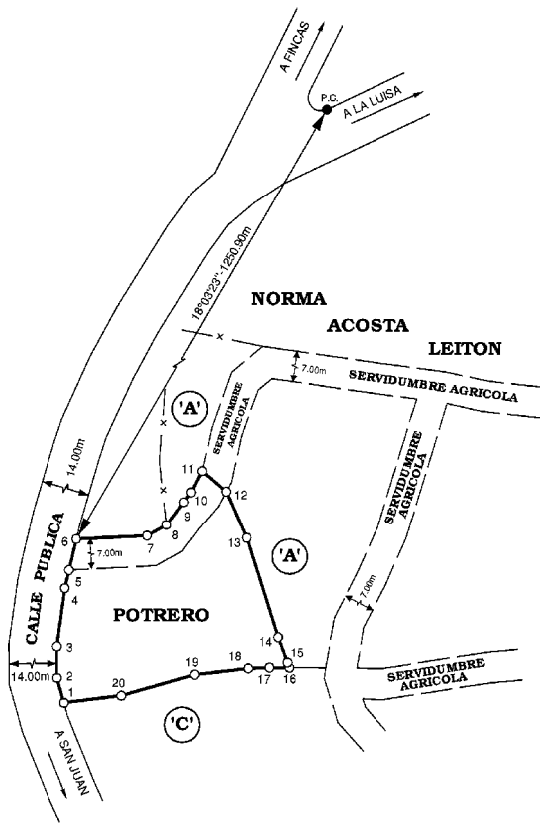
Contrato 708290  
Fecha 16/05/2017  
Sellado CFIA

Entero Bancario  
Documento N° 000232452466

**NOTAS**  
ESTE PLANO SERVIRA UNICAMENTE PARA INSCRIBIR EL INMUEBLE.  
UNA VEZ INSCRITO EL FRACCIONAMIENTO RESPECTIVO  
EL PLANO SURTIRA LOS EFECTOS JURIDICOS CORRESPONDIENTES  
DESDE LA FECHA DE SU INSCRIPCION EN EL CATASTRO.

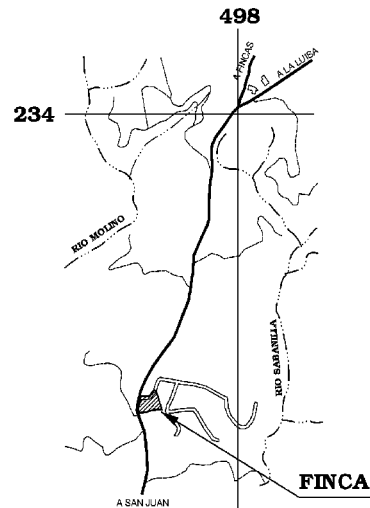


DERROTERO		
LINEA	AZIMUT	DIST. (m)
1 - 2	344°11'14"	6.89
2 - 3	359°48'58"	7.13
3 - 4	07°47'52"	13.36
4 - 5	13°09'11"	4.25
5 - 6	13°09'11"	7.28
6 - 7	87°10'10"	16.19
7 - 8	60°45'28"	5.05
8 - 9	37°10'08"	6.50
9 - 10	36°06'41"	2.79
10 - 11	27°23'56"	5.49
11 - 12	130°51'38"	7.20
12 - 13	156°12'14"	11.55
13 - 14	162°35'51"	23.80
14 - 15	159°32'34"	6.09
15 - 16	159°32'34"	1.27
16 - 17	270°35'11"	4.54
17 - 18	267°42'54"	4.80
18 - 19	263°21'20"	12.26
19 - 20	253°59'27"	17.33
20 - 1	265°00'33"	13.21



**-COLINDANTES:**

- (A) - JOHNNY ARCE PRENDAS
- (C) - VICTOR HUGO RODRIGUEZ CEN'ENO



**NOTAS**  
LEVANTAMIENTO POLAR, POLIGONAL ABIERTA, ERRORES ESTIMADOS:  
ANGULAR: 00° 01' LINEAL: 0.01m / DOY FE QUE LOS LINDEROS SON EXISTENTES  
-MODIFICA AL PLANO CATASTRADO N° A-1334015-2009  
-FRENTE A CALLE PUBLICA DEL VERTICE 1: 6.37.91m.  
-FRENTE A SERVIDUMBRE AGRICOLA DEL VERTICE 11-12: 7.20m.

ARCHIVO: 2A1-SABANILLA3	<b>ES PARTE</b>	<h1>2 125917-000</h1>
FECHA: FEBRERO 2017	FOLIO REAL	
PROTOCOLO:		
TOMO: 19492 FOLIO: 056	AREA SEGUN REGISTRO:	
ESCALA: 1:1000	<b>22250.00 m<sup>2</sup></b>	
<b>AREA:</b>		
<b>1722 m<sup>2</sup></b>	SITUADO EN: SABANILLA	 JOSÉ LUIS JIMÉNEZ ALFARO TOPOGRAFO ASOCIADO T.A. 5933
	DISTR TO: 05° RODRIGUEZ	
	CANTON: 12° VALVERDE DE VEGA	
	PROVINCIA: 2° ALAJUELA	