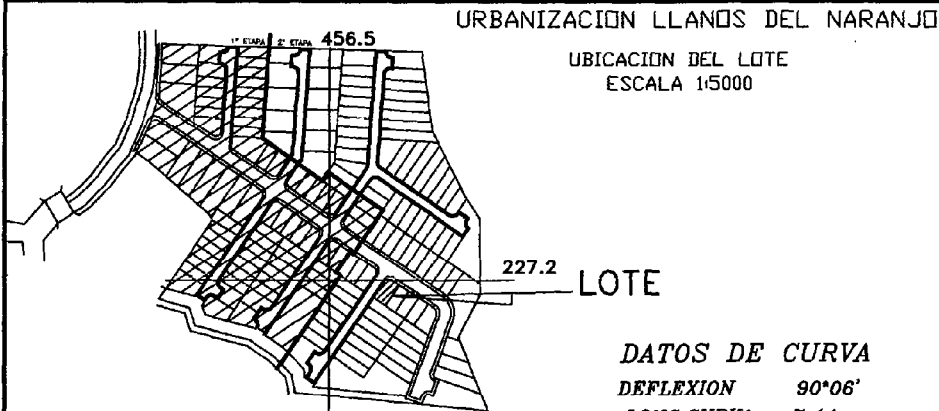


INSCRIPCIÓN: 6-1407954-2010  
Fecha: 17/03/2010 12:19:47  
Registrador: SUSANA ARAUZ RODRIGUEZ  
4A1935892C2CBC2A4DE51DCDF16FDA6

Catastro Nacional  
1 2508829  
12/03/2010 10:51:26



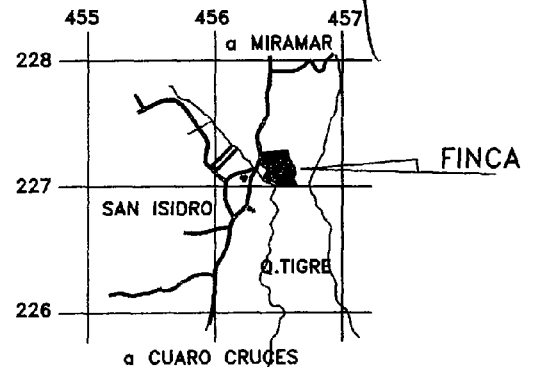
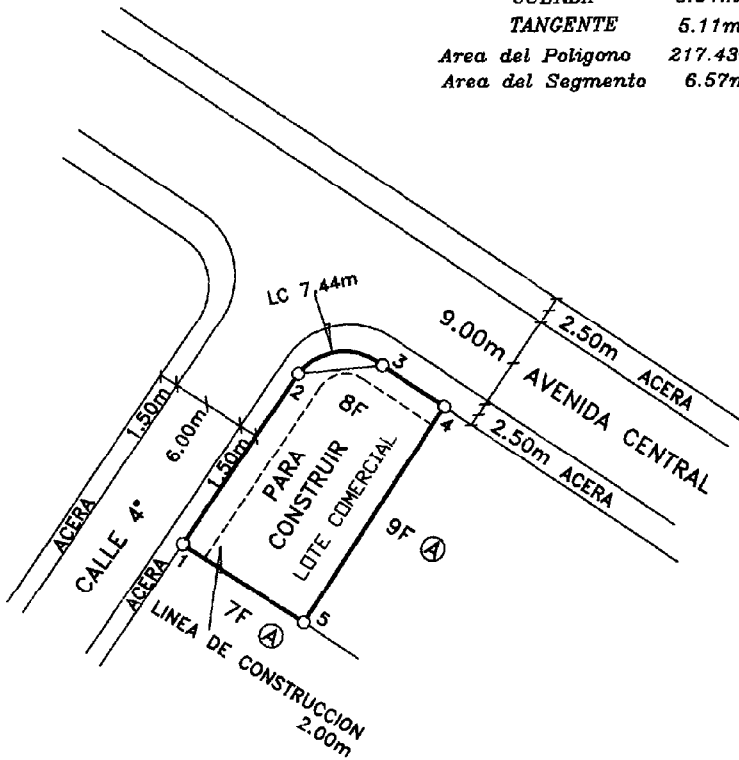

LINEA	ACIMUT		DIST. m
	α	β	
1 - 2	34	05	16.23
2 - 3	84	26	6.64
3 - 4	123	59	5.83
4 - 5	212	53	20.33
5 - 1	303	19	11.37

**DATOS DE CURVA**  
 DEFLEXION 90°06'  
 LONG.CURVA 7.44m  
 RADIO 4.57m  
 CUERDA 6.64m  
 TANGENTE 5.11m  
 Area del Poligono 217.43m<sup>2</sup>  
 Area del Segmento 6.57m<sup>2</sup>

LINDEROS EXISTENTES  
 LEVANTAMIENTO POLAR  
 POLIGONAL ABIERTA

ERRORES ESTIMADOS :  
 ANGULAR 00°01'  
 LINEAL 0.02m

MODIFICA EL PLANO P-877833-2003  
 COLINDANTE A :  
 AGROPECUARIA LLANOS DEL NARANJO S.A.  
 FRENTE A CALLE PUBLICA ES 29.50m



ESTE PLANO SERVIRA UNICAMENTE PARA INSCRIBIR EL INMUEBLE  
 UNA VEZ INSCRITO EL FRACCIONAMIENTO RESPECTIVO  
 EL PLANO SURTIRA LOS EFECTOS JURIDICOS CORRESPONDIENTES  
 DESDE LA FECHA DE SU INCRIPCION EN EL CATASTRO

SITUADO EN URBANIZACION LLANOS DEL NARANJO ES PARTE  
 DISTRITO 3° SAN ISIDRO FOLIO REAL  
 CANTON 4° MONTES DE ORO NUMERO  
 PROVINCIA 6° PUNTARENAS 6132393-000

 JUAN CARLOS GONZALEZ MOLINA TOPOGRAFO ASOCIADO T.A.5211		AREA 224 m <sup>2</sup> Area segun Registro 42155.42 m <sup>2</sup>	SITUADO EN URBANIZACION LLANOS DEL NARANJO ES PARTE DISTRITO 3° SAN ISIDRO FOLIO REAL CANTON 4° MONTES DE ORO NUMERO PROVINCIA 6° PUNTARENAS 6132393-000
PROTOCOLO TOMO 14293	FOLIO 170	ESCALA 1 : 500	FECHA FEBRERO 2010