VER DOCUMENTO ADJUNTO
SOBRE ANOTACIONES Y VISADOS

113-A-11-5--6

SECCION DE MICROFILM
ROLLO 87 | IMAGEN 54
FECHA 18 MAYO 1983 | FIRMA

REGISTRO NACIONAL
CATASTRO NACIONAL
El presente plano ha cumplido con los requisitos exigidos por la Ley por lo que ha sido registrado bajo el siguiente número:
A504337-83
16 MAYO 1983
Fecha | Firma Autorizada

DERROTERO			
LINEA	RUMBO		DIST.
1 - 2	S Franco	—	13 00
2 - 3	N 86°54'	W	13 00
3 - 4	N 36°54'	W	13 00
4 - 5	N Franco	—	13 00
5 - 1	S 36°54'	E	30 00

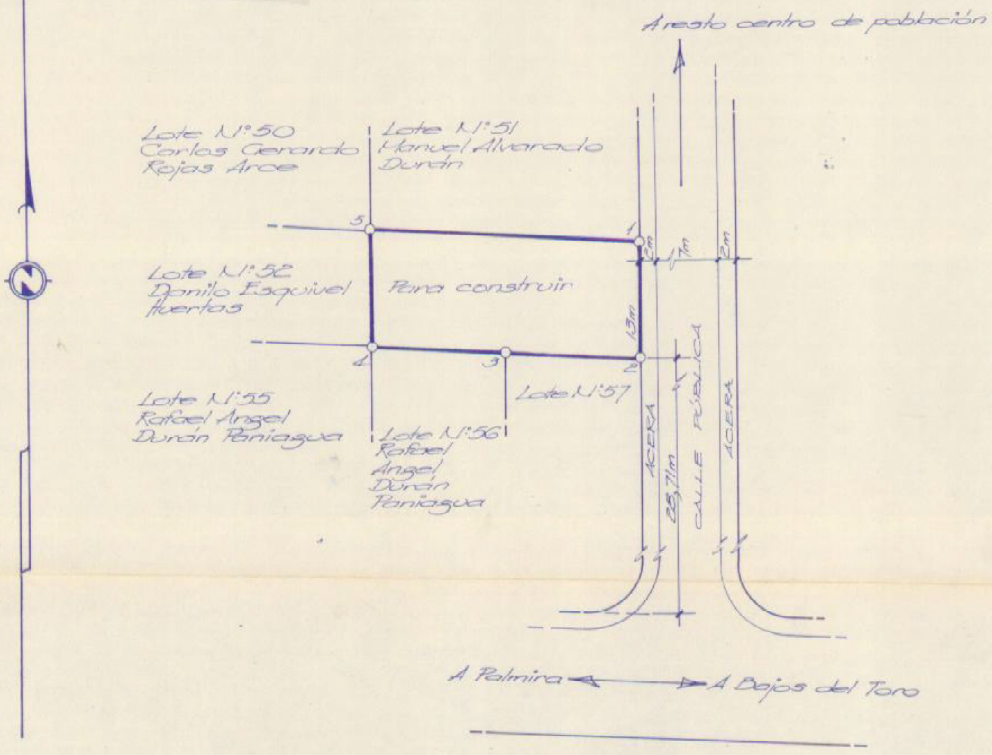

COLEGIO FEDERADO DE INGENIEROS Y DE ARQUITECTOS DE COSTA RICA
02 MAY 1983
Anotado

UBICACION
Hoja Quesada 3346-IV
Escala 1:50.000

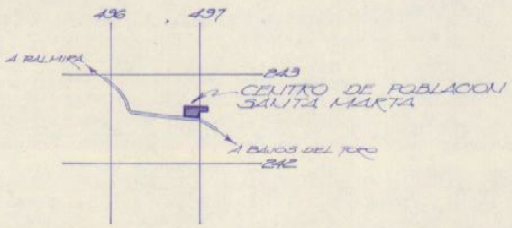

Levantamiento polar. Poligonal de finca madre. 7 estaciones.-
Precisión angular 00°02', lineal 1/330

DISEÑO DE SITIO
Centro de Población Santa Marta
Escala 1:5000

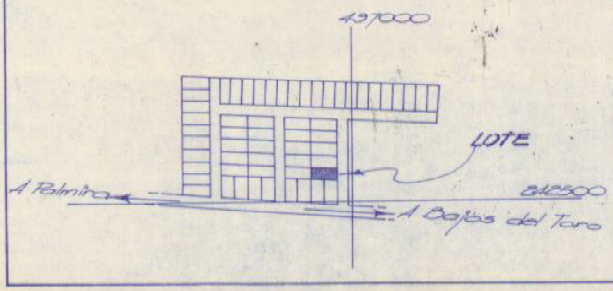

INSTITUTO DE DESARROLLO AGRARIO
DEPARTAMENTO DE INGENIERIA RURAL
SECCION DE AGRIMENSURA
IDA

PROYECTO: SANTA MARTA
AREA SEGUN REGISTRO: 64 ha 7766,96 m²

PARCELA Nº 53 PROPIEDAD DE
EDWIN ROJAS ROJAS, Cédula 2-133-325
EDGAR ROJAS ROJAS, Cédula 2-302-046
VENDEN A:
JUAN GERARDO DURAN ESQUIVEL

AREA: 389,35 m²
ESCALA 1:500
FECHA Abril 1983

SITA EN: Palmira
DISTRITO 5º Palmira CANTON 11º Alfaro Ruiz PROVINCIA 2ª Alajuela

LEVANTO
Eduardo Esquivel Mora-Agrimensor Asociado 013

PROTOCOLO TOMO 9003
FOLIO 2 - 4

ES PARTE
TOMO 1856 FOLIO 4 NUMERO 130632 ASIENTO 1

496-9-242-6