
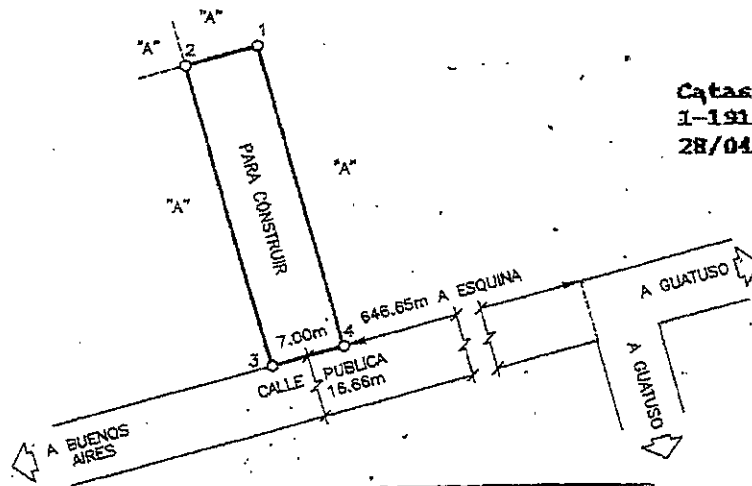
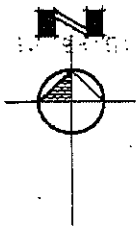


INSCRIPCIÓN: 2-923135-2004
 Fecha : 04/05/2004 11:04:10
 Registrador: JOSE RAMIREZ SOLANO
 5DEC5C9051F6B347E7A2420FCCDB65AF



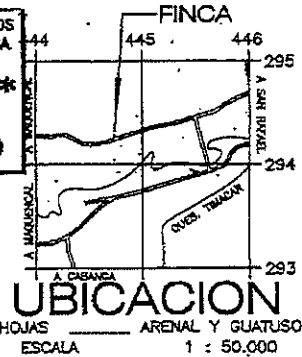
DERROTERO

LINEA	ACIMUT	DIST.(m)
1-2	254° 39.1'	7.00
2-3	164° 39.1'	30.00
3-4	074° 39.1'	7.00
4-1	344° 39.1'	30.00



Catastro Nacional
 1-1916060
 28/04/2004 13:59:51

COLEGIO FEDERADO DE INGENIEROS
 Y DE ARQUITECTOS DE COSTA RICA
 * 26 ABR. 2004 *
ANOTADO



NOTAS

- ESTE PLANO MODIFICA AL PLANO CATASTRADO No A-869287-2003 POR SER EL PLANO DE FINCA MADRE
- DOY FE DE QUE ESTE PLANO NO TRASLAPA NINGUNA FINCA
- DOY FE DE QUE LOS LINDEROS SON ACTUALES Y EXISTENTES.
- ERROR ESTIMADO: ANGULAR 00°01', LINEAL 0.02m.
- LEVANTAMIENTO POLAR, POLIGONAL ABIERTA Y RADIALES.
- COLINDANTE "A": MARTA ELENA ALVARADO ARIAS

PROPIEDAD DE:

MARTA ELENA ALVARADO ARIAS
 CEDULA No 1-759-029

SITUADO EN: BUENOS AIRES

DISTRITO: 1° SAN RAFAEL
 CANTON: 15° GUATUSO
 PROVINCIA: 2° ALAJUELA

INFORMACION REGISTRO PUBLICO

ES PARTE DEL FOLIO REAL NUMERO:
2 396822 - 000

AREA: 7270.95m²

AREA:

210.00m²

ESCALA:

1 : 500

ARCHIVO:

L-138

Rafel Rojas
 RAFAEL ANTONIO ARIAS ROJAS
 INGENIERO TOPOGRAFO LT. 5698

FECHA:

JULIO 2003

PROTOCOLO:

TOMO: 12886
 FOLIO: 072