

COMPROBANTE DE INSCRIPCION CATASTRAL



REGISTRO INMOBILIARIO  
SUBDIRECCIÓN  
CATASTRAL

INSCRIPCIÓN N°:  
**1-53902-2023**

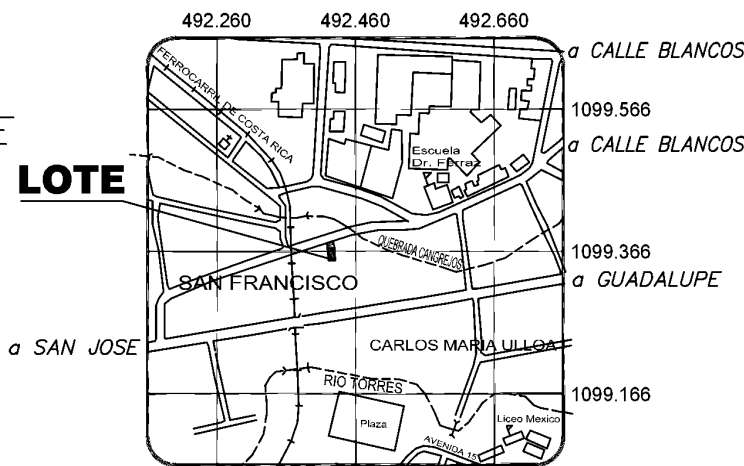
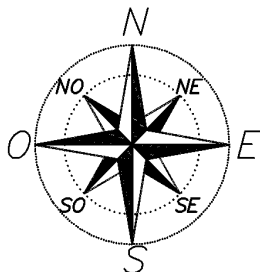
Fecha : 06/11/2023 15:33:10  
Registrador: ADRIANA GONZALEZ GUILLEN  
B1519FE39925B28AA4C7F5BBBE5E04C6

Catastro Nacional  
**2023-86882-C**  
02/11/2023 08:18:47  
Ingreso



**Contrato 1103710**  
**Fecha 01/11/2023**  
**Visado CFIA**

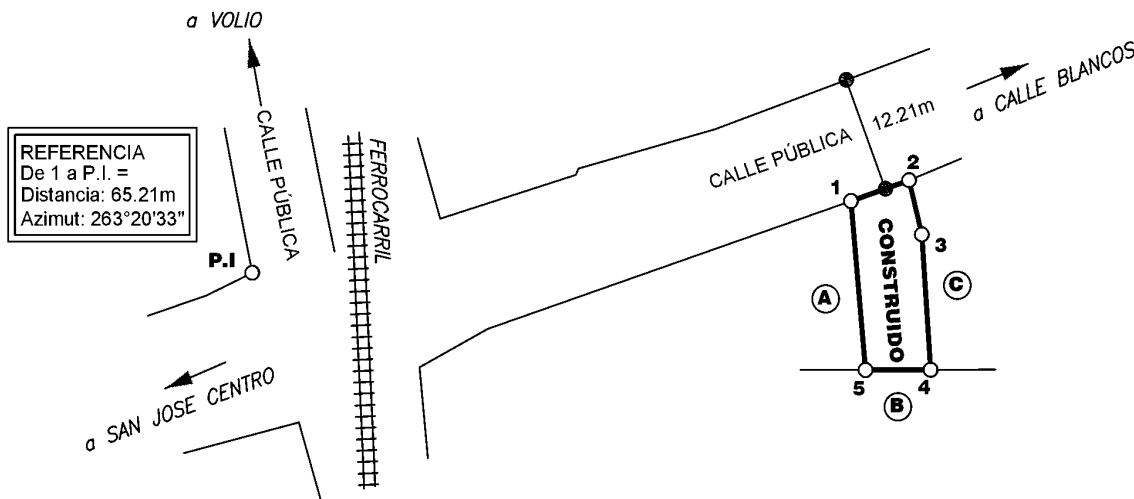
ENTERO NÚMERO: 528518852



COORDENADAS NACIONALES CRTM05		
VERTICE	ESTE (m)	NORTE (m)
1	492419.62	1099383.37
2	492425.92	1099385.57
3	492427.30	1099379.85
4	492428.25	1099365.58
5	492421.21	1099365.55

COLINDANTES  
A= CARIDAD BARRIENTOS  
B= CARIDAD BARRIENTOS  
C=MIREYA OVALDIA UGALDE

HOJA TORRES - ESCALA 1:10000  
UBICACION GEOGRAFICA  
Proyección Cartográfica CRTM05



- ESCALA DE LA ORTOFOTO 1: 1000.
- LEVANTAMIENTO GNSS DE 4 CONSTELACIONES CON RASTREO DE LAS FRECUENCIAS L1, L2, L5, L7 Y L8.
- METODO DE LEVANTAMIENTO: RTK.
- EXACTITUDES DEL LEVANTAMIENTO:  
ABSOLUTA: ± 0.015m  
RELATIVA: ± 0.013m
- EPOCA 2005.83, DATUM CR05, PROYECCION CRTM05.

- NOTAS
- DOY FE QUE LOS LINDEROS SON EXISTENTES.
  - MODIFICA AL PLANO CATASTRADO N° SJ-004659-1973.
  - DISTANCIA FRENTE A CALLE PUBLICA, VERTICE 1 AL 2: 6.68m.
  - ESTE PLANO SERVIRA UNICAMENTE PARA REALIZAR EL MOVIMIENTO REGISTRAL. UNA VEZ INSCRITA LA RECTIFICACION DE AREA RESPECTIVA, EL PLANO SURTIRA LOS EFECTOS JURIDICOS CORRESPONDIENTES DESDE LA FECHA DE SU INSCRIPCION EN LA SUBDIRECCION CATASTRAL.

SITUADO EN: SAN FRANCISCO DISTRITO 2° SAN FRANCISCO CANTON 8° GOICOECHEA PROVINCIA 1° SAN JOSE	INFORMACION DE REGISTRO	Archivo: Drawing1.dwg	ESCALA 1: 750
	FOLIO REAL N° 1142670-000	PROFESIONAL RESPONSABLE <b>JOSE PABLO LEON COTO (FIRMA)</b> Firmado digitalmente por JOSE PABLO LEON COTO (FIRMA) Fecha: 2023.10.31 23:00:24 -06'00'	FECHA octubre / 2023
AREA <b>135m<sup>2</sup></b>	AREA SEGUN REGISTRO 138.08m <sup>2</sup>	JOSE PABLO LEÓN COTO INGENIERO TOPOGRAFO IT-20122	PROTOCOLO TOMO 23232 FOLIO 056