INSCRIPCIÓN: 5-1021423-2005
Fecha : 02/09/2005 14:42:40
Registrador: CARLOS ZUÑIGA PIEDRA
72B6F5343DB97AC3E543C431C2937532

TIMBRE TOPOGRAFICO
100 COLONES

E.T.C.G.
U N A INGENIERIA TOPOGRAFICA Y GEODESICA

LINEA	A C I M U T		DIST.(m)	
1-2	56°	16'	4	39
2-3	72°	43'	13	67
3-4	72°	23'	6	90
4-5	173°	22'	61	89
5-6	273°	18'	8	41
6-7	272°	11'	2	91
7-1	339°	55'	55	69

LEVANTAMIENTO POLAR
POLIGONAL ABIERTA
ERROR LINEAL ESTIMADO : 0.01 m
ERROR ANGULAR ESTIMADO : 0°01'
LINDEROS EXISTENTES

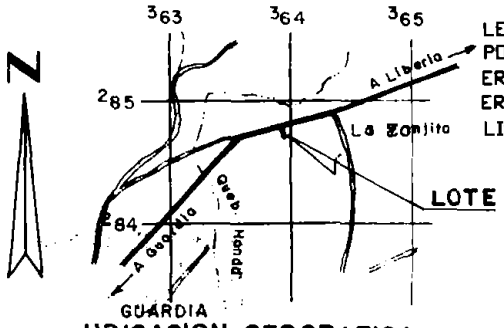

UBICACION GEOGRAFICA
HOJA CARRILLO NORTE
ESCALA 1:50.000

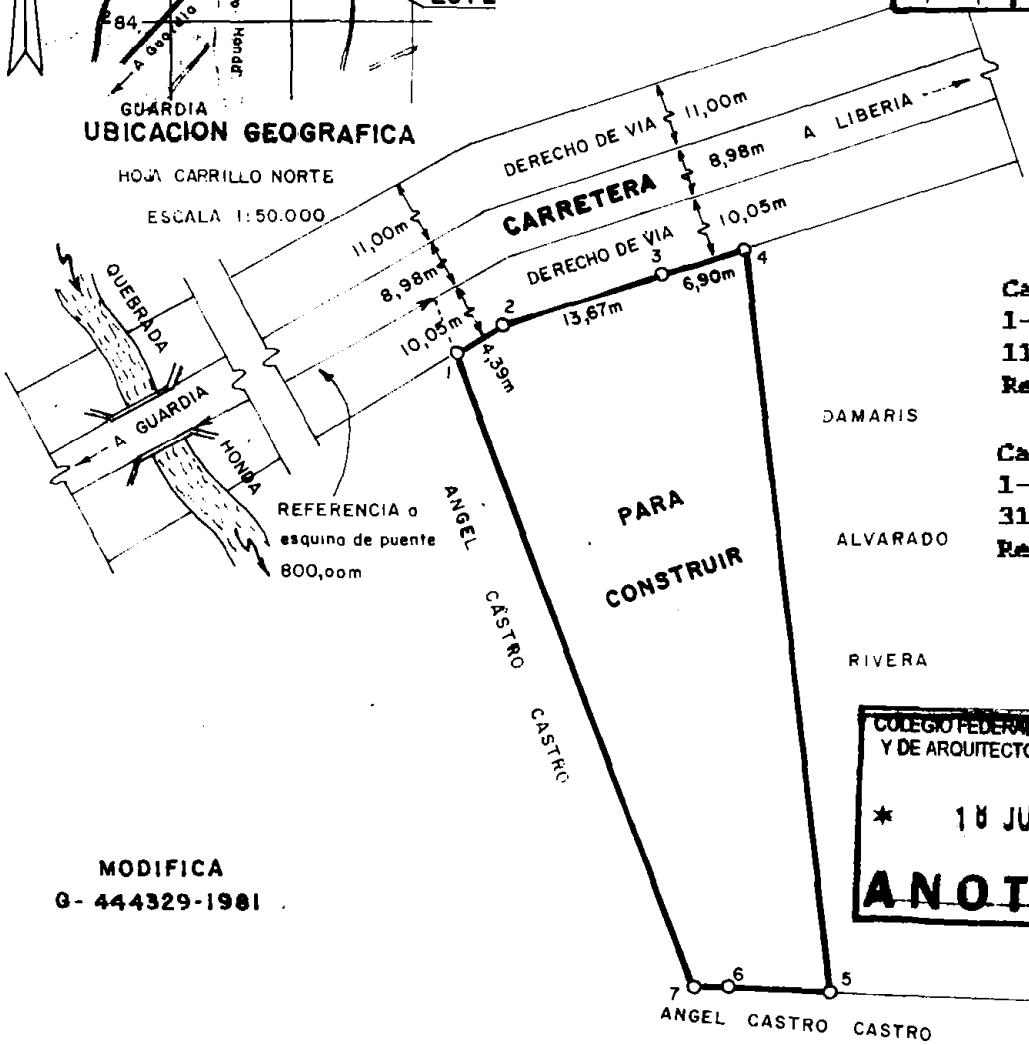

Catastro Nacional
1-2016054
11/08/2005 12:25:39
Reingreso

Catastro Nacional
1-2016054
31/08/2005 14:13:49
Reingreso [Apelación]

COLEGIO FEDERADO DE INGENIEROS Y DE ARQUITECTOS DE COSTA RICA
18 JUL 2005
ANOTADO

MODIFICA
G-444329-1981

PROPIEDAD DE: MAYRA HERNANDEZ JIMENEZ	CEDULA Nº 1-343-785	SITUADO EN : LA ZANJITA DISTRITO: 1º LIBERIA CANTON : 1º LIBERIA PROVINCIA : 5º GUANACASTE	INFORMACION REGISTRO FOLIO REAL 5058655-000
PROTOCOLO: 12770	FOLIO : 170	AREA : 1.048,62 m²	
JOSE LUIS VALENZUELA CORDOBA AGRIMENSOR ASOCIADO A.A 191	FECHA : 28 MAYO 2005	ESCALA : 1 : 500	ARCH 013-2005	AREA SEGUN REGISTRO : 1048,61 m²

INSCRIPCIÓN: 5-1229974-2007
Fecha : 23/08/2007 14:42:42
Registrador: JAIME GONZALEZ CHINCHILLA
30832C17E719F0341F7B18695556E9F1

Catastro Nacional
1-2218569
22/08/2007 10:34:50
Reingreso [Apelación]

Catastro Nacional
1-2218569
08/08/2007 13:41:07
Reingreso

REPUBLICA DE COSTA RICA 20 TIMBRE DE ARCHIVOS
COSTA RICA TIMBRE 50 COLONES
300
2 COLONES

NOTAS:

- LEVANTAMIENTO POLAR, POLIGONAL ABIERTA.
- ERROR LINEAL ESTIMADO ± 0.01 m.
- ERROR ANGULAR ESTIMADO ± 00'00'
- LOS LINDEROS SON LOS EXISTENTES.
- FRENTE CALLE PUBLICA DEL PUNTO 1 AL 2= 5.36m
- TODAS LAS MEDIDAS ESTAN DADAS EN METROS.
- SE INSCRIBE ESTE PLANO SIN PERJUICIOS DE LOS DERECHOS DEL ESTADO PARA TODOS LOS EFECTOS DE LAS LIMITACIONES QUE LAS LEYES DE AGUAS Y CAMINOS Y ZONA MARITIMO-TERRESTRE ESTABLECEN

LINEA	AZIMUT		DISTANCIA	
	°	'	m	cm
1 - 2	74	19	5	36
2 - 3	168	44	63	27
3 - 4	273	24	11	74
4 - 1	354	28	60	19

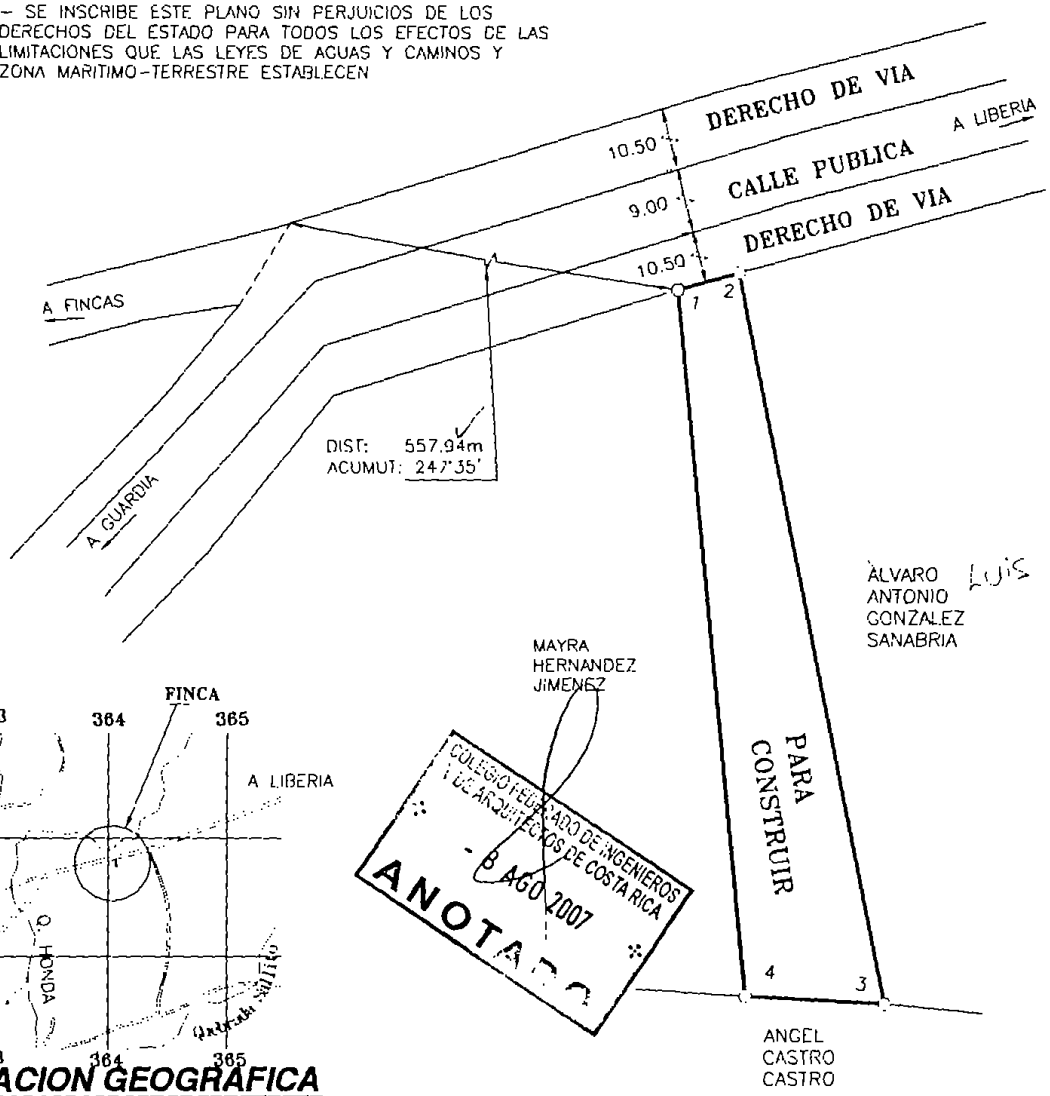

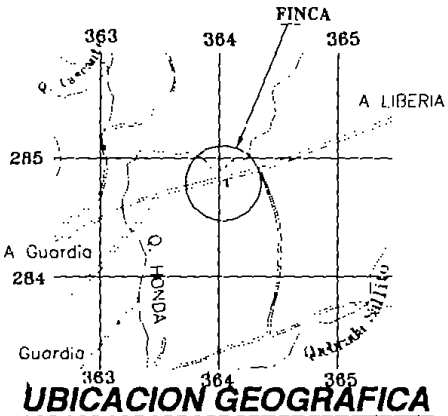

UBICACION GEOGRAFICA

HOJA CARRILLO NORTE ESCALA 1:50.000

POSEEDOR: **MAYRA HERNANDEZ JIMENEZ**	CEDULA N°: 1-343-785	SITUADO EN: LA ZANJITA	INFORMACION REGISTRAL
DIDIER GARCIA ALVAREZ -Tecnico en Topografia y Catastro-TTC 2470	AREA: 517.95m²	DISTRITO: 1° LIBERIA	INFORMACION POSESORIA
	AREA SEGUN REGISTRO:	CANTON: 1° LIBERIA	
		PROVINCIA: 5° GUANACASTE	
PROTOCOLO-TOMO: 14635	FOLIO: 162	ESCALA: 1:500	JOREGGUANA
			FECHA: JUNIO 2007